

**UCHWAŁA NR XL/350/2021
RADY MIEJSKIEJ W STASZOWIE**

z dnia 30 marca 2021 r.

**w sprawie wyrażenia zgody na zawarcie umów na odpłatne udostępnienie
nieruchomości stanowiących własność Gminy Staszów**

Na podstawie art.18 ust. 2 pkt 9 lit. a ustawy z dnia 8 marca 1990 roku o samorządzie gminnym (Dz. U. z 2020 roku poz. 713 ze zmianami¹⁾ oraz art. 13 ust. 1 ustawy z dnia 21 sierpnia 1997 roku o gospodarce nieruchomościami (tekst jednolity Dz. U. z 2020 roku, poz. 1990 ze zmianami²⁾ oraz art. 33 ustawy z dnia 7 maja 2010r. o wspieraniu rozwoju usług i sieci telekomunikacyjnych (Dz. U. z 2019r. poz. 2410 z późn. zm.³⁾) - Rada Miejska w Staszowie uchwala co następuje:

§ 1.

Wyraża się zgodę na zawarcie umowy na odpłatne udostępnienie na okres powyżej trzech lat nieruchomości stanowiących własność Gminy Staszów oznaczonych numerami ewidencyjnymi:

1. działka położona w Staszowie oznaczona numerem ewidencyjnym 2621/5 o powierzchni 0,0698 ha dla której jest prowadzona przez Sąd Rejonowy w Staszowie, IV Wydział Ksiąg Wieczystych Księga wieczysta o numerze KI1A/00041004/3
2. działka położona w Staszowie oznaczona numerem ewidencyjnym 5446/7 o powierzchni 0,4924 ha dla której jest prowadzona przez Sąd Rejonowy w Staszowie, IV Wydział Ksiąg Wieczystych Księga wieczysta o numerze KI1A/00021240/3
3. działki położone w Staszowie oznaczone numerami ewidencyjnymi: 798/3 o powierzchni 0,0130 ha i 797/2 o powierzchni 0,0565 ha dla których jest prowadzona przez Sąd Rejonowy w Staszowie, IV Wydział Ksiąg Wieczystych Księga wieczysta o numerze KI1A/00028718/4
4. działka położona w Staszowie oznaczona numerem ewidencyjnym 2143/6 o powierzchni 0,4427 ha dla której jest prowadzona przez Sąd Rejonowy w Staszowie, IV Wydział Ksiąg Wieczystych Księga wieczysta o numerze KI1A/00015207/2
5. działka położona w Staszowie oznaczona numerem ewidencyjnym 1516 o powierzchni 0,1143 ha dla której jest prowadzona przez Sąd Rejonowy w Staszowie, IV Wydział Ksiąg Wieczystych Księga wieczysta o numerze KI1A/00040930/6
6. działki położone w Staszowie oznaczone numerami ewidencyjnymi: 750/1 o powierzchni 2,0218 ha, 320/4 o powierzchni 7,5959 ha, 711/1 o powierzchni 0,7838 ha dla których jest prowadzona przez Sąd Rejonowy w Staszowie, IV Wydział Ksiąg Wieczystych Księga wieczysta o numerze KI1A/00005102/6
7. działka położona w Staszowie oznaczona numerem ewidencyjnym 1609/2 o powierzchni 0,0453 ha dla której jest prowadzona przez Sąd Rejonowy w Staszowie, IV Wydział Ksiąg Wieczystych Księga wieczysta o numerze KI1A/00021891/1

8. działki położone w Staszowie oznaczone numerami ewidencyjnymi: 1475/7 o powierzchni 0,0057 ha, 1471/1 o powierzchni 0,0065 ha, 3811/1 o powierzchni 0,0032 ha, 3810/1 o powierzchni 0,0013 ha, 1468/1 o powierzchni 0,0016 ha dla których jest prowadzona przez Sąd Rejonowy w Staszowie, IV Wydział Ksiąg Wieczystych Księga wieczysta o numerze KIIA/00029267/4
9. działka położona w Staszowie oznaczona numerem ewidencyjnym 1416/7 o powierzchni 0,0079 ha dla której jest prowadzona przez Sąd Rejonowy w Staszowie, IV Wydział Ksiąg Wieczystych Księga wieczysta o numerze KIIA/00027919/6
10. działki położone w Staszowie oznaczone numerami ewidencyjnymi: 1406/8 o powierzchni 0,0107 ha, 1475/5 o powierzchni 0,0033 ha, 5727/1 o powierzchni 0,0075 ha dla których jest prowadzona przez Sąd Rejonowy w Staszowie, IV Wydział Ksiąg Wieczystych Księga wieczysta o numerze KIIA/00020505/2
11. działka położona w Staszowie oznaczona numerem ewidencyjnym 2140/10 o powierzchni 0,0598 ha dla której jest prowadzona przez Sąd Rejonowy w Staszowie, IV Wydział Ksiąg Wieczystych Księga wieczysta o numerze KIIA/00026659/8
12. działki położone w Oględowie oznaczone numerami ewidencyjnymi: 414 o powierzchni 0,87 ha i numerem ewidencyjnym 269 o powierzchni 0,09 ha dla których jest prowadzona przez Sąd Rejonowy w Staszowie, IV Wydział Ksiąg Wieczystych Księga wieczysta o numerze KIIA/00036344/0
13. działka położona w Staszowie oznaczona numerem ewidencyjnym 1060/16 o powierzchni 0,1110 ha dla której jest prowadzona przez Sąd Rejonowy w Staszowie, IV Wydział Ksiąg Wieczystych Księga wieczysta o numerze KIIA/00027408/1
14. działka położona w Staszowie oznaczona numerem ewidencyjnym 5854/23 o powierzchni 0,2563 ha dla której jest prowadzona przez Sąd Rejonowy w Staszowie, IV Wydział Ksiąg Wieczystych Księga wieczysta o numerze KIIA/00021984/0
15. działka położona w Staszowie oznaczona numerem ewidencyjnym 1904 o powierzchni 1,4648 ha dla której jest prowadzona przez Sąd Rejonowy w Staszowie, IV Wydział Ksiąg Wieczystych Księga wieczysta o numerze KIIA/00017272/5
16. działki położone w Staszowie oznaczone numerami ewidencyjnymi: 924/2 o powierzchni 0,0188 ha, 925/2 o powierzchni 0,0257 ha, 926/2 o powierzchni 0,0518 ha, 927/4 o powierzchni 0,0477 ha, 5666/2 o powierzchni 0,0504 ha, 3892/2 o powierzchni 0,0529 ha i 930/4 o powierzchni 0,0457 ha dla których jest prowadzona przez Sąd Rejonowy w Staszowie, IV Wydział Ksiąg Wieczystych Księga wieczysta o numerze KIIA/000039101/6

§ 2.

Udostępnienie nieruchomości o których mowa w § 1 polegać będzie na odpłatnym korzystaniu z wyżej opisanych nieruchomości w celu umieszczenia telekomunikacyjnej linii kablowej w postaci światłowodowego kabla ADSS oraz przyłączy abonenckich na istniejącej podbudowie słupowej, której przebieg określają załączniki od nr 1 do nr 32 do niniejszej uchwały stanowiącej jej integralną część.

§ 3.

Wykonanie uchwały powierza się Burmistrzowi Miasta i Gminy Staszów.

§ 4.

Uchwała wchodzi w życie z dniem podjęcia.

Przewodniczący Rady
Miejskiej

Ireneusz Kwiecjasz

¹⁾ zmiany wymienionej ustawy zostały ogłoszone w Dz. U. z 2020r. poz. 1378

²⁾ zmiany wymienionej ustawy zostały ogłoszone w: Dz. U. z 2019r. poz. 2020; Dz.U. z 2021r. poz. 11, poz. 234

³⁾ zmiany wymienionej ustawy zostały ogłoszone w Dz. U. z 2019r. poz. 1815, Dz. U. z 2020r. poz. 875, poz.471, poz. 1378

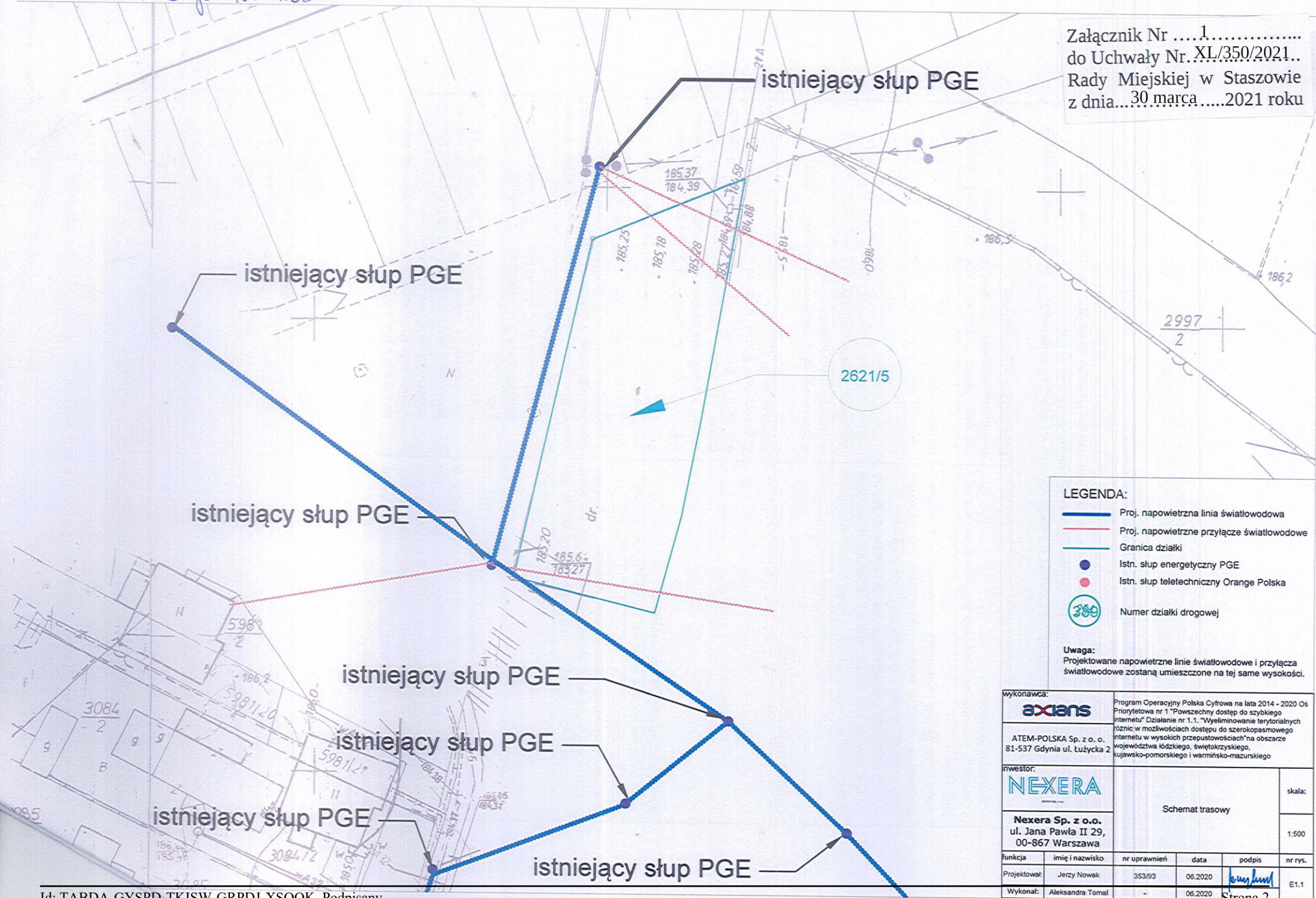
Uzasadnienie do Uchwały Nr XL/350/2021

Rady Miejskiej w Staszowie

z dnia 30 marca 2021 r.

Zgodnie z art. 13 ust. 1 ustawy z dnia 21 sierpnia 1997 roku o gospodarce nieruchomościami (tekst jednolity Dz. U. z 2020 roku, poz. 1990 ze zm.) nieruchomości mogą być między innymi obciążane ograniczonymi prawami rzeczowymi. W myśl art. 33 ustawy z dnia 7 maja 2010 roku o wspieraniu rozwoju usług i sieci telekomunikacyjnych (Dz. U. z 2019 r. poz. 2410) właściciel, użytkownik wieczysty lub zarządca nieruchomości, niebędący przedsiębiorcą telekomunikacyjnym, jest obowiązany umożliwić operatorom, podmiotom, o których mowa w art. 4 pkt 1, 2, 4, 5 i 8 ustawy z dnia 16 lipca 2004r. - Prawo telekomunikacyjne, oraz jednostkom samorządu terytorialnego wykonującym działalność, o której mowa w art. 3 ust. 1, umieszczenie na nieruchomości obiektów i urządzeń infrastruktury telekomunikacyjnej w celu niezwiązanym z zapewnieniem telekomunikacji w budynku znajdującym się na tej nieruchomości, w szczególności instalowanie urządzeń telekomunikacyjnych, przeprowadzanie linii kablowych pod nieruchomością, na niej lub nad nią, umieszczanie tabliczek informacyjnych o urządzeniach, a także ich eksploatację i konserwację, jeżeli nie uniemożliwia to racjonalnego korzystania z nieruchomości, w szczególności nie prowadzi do istotnego zmniejszenia wartości nieruchomości. Korzystanie z nieruchomości jest odpłatne, chyba że strony umowy postanowią inaczej. Warunki korzystania z nieruchomości ustala się w umowie, która jest zawierana na piśmie w terminie 30 dni od dnia wystąpienia przez operatora z wnioskiem o jej zawarcie. Operator sieci telekomunikacyjnej wystąpił z wnioskiem o zawarcie umów o odpłatne udostępnienie mu korzystania z przedmiotowych nieruchomości w celu umieszczenia telekomunikacyjnej linii kablowej w postaci światłowodowego kabla ADSS oraz przyłączy abonenckich na istniejącej podbudowie słupowej na okres powyżej 3 lat. Ponieważ takie obciążenie przedmiotowych nieruchomości nie uniemożliwi racjonalnego korzystania z nich przez Gminę, w szczególności nie doprowadzi do istotnego zmniejszenia ich wartości, w myśl art. 33 ustawy o wspieraniu rozwoju usług i sieci telekomunikacyjnych, Gmina ma obowiązek zawarcia takich umów. Z formalnego punktu widzenia zawarcie ich na okres powyżej 3 lat wymaga jednak zgody Rady Gminy.

Załącznik Nr1.....
do Uchwały Nr.XL/350/2021..
Rady Miejskiej w Staszowie
z dnia...30.marca.....2021 roku



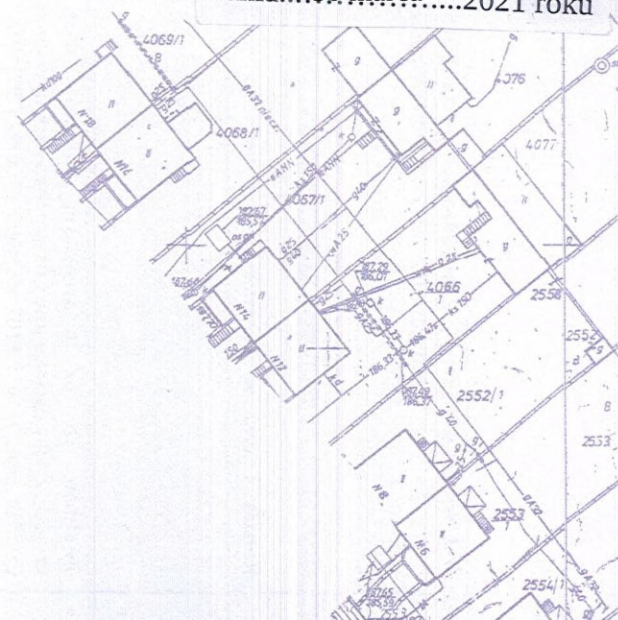
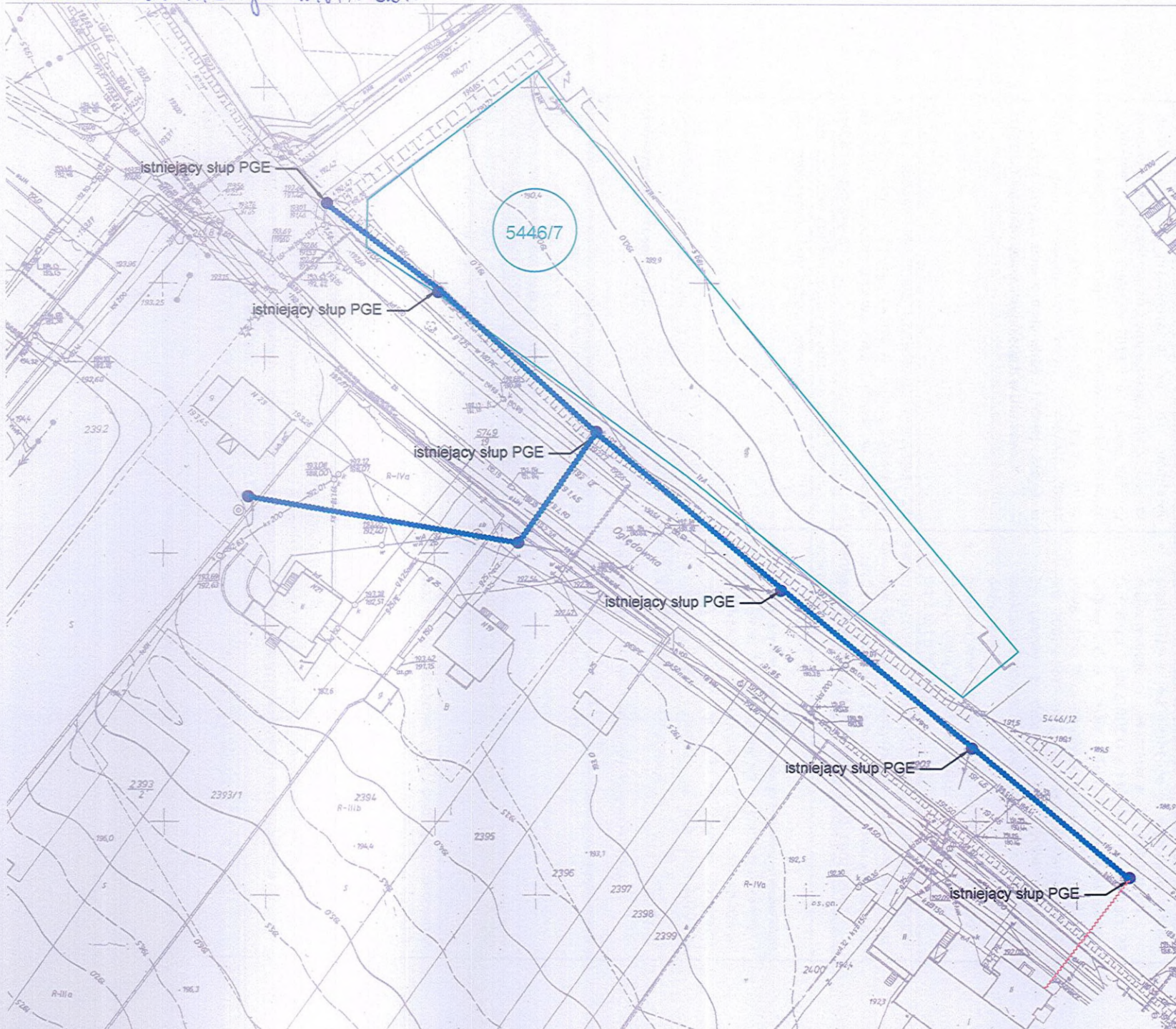
LEGENDA:

- Proj. napowietrzna linia światłowodowa
- Proj. napowietrzne przyłącze światłowodowe
- Granica działki
- Istn. słup energetyczny PGE
- Istn. słup teletechniczny Orange Polska
- 2621/5 Numer działki drogowej

Uwaga:
Projektowane napowietrzne linie światłowodowe i przyłącza światłowodowe zostaną umieszczone na tej same wysokości.

wykonawca: axians		Program Operacyjny Polska Cyfrowa na lata 2014 - 2020 Oś Priorytetowa nr 1 "Powszechny dostęp do szybkiego internetu" Działanie nr 1.1. "Wyeliminowanie terytorialnych różnic w możliwościach dostępu do szerokopasmowego internetu w wysokich przepustowościach" na obszarze województwa łódzkiego, świętokrzyskiego, kujawsko-pomorskiego i warmińsko-mazurskiego			
ATEM-POLSKA Sp. z o.o. 81-537 Gdynia ul. Łużycka 2		skala: 1:500			
inwestor: NEXERA					
Nexera Sp. z o.o. ul. Jana Pawła II 29, 00-867 Warszawa		Schemat trasowy			
funkcja	imię i nazwisko	nr uprawnień	data	podpis	nr rys.
Projektował:	Jerzy Nowak	353/93	06.2020	<i>[Signature]</i>	E1.1
Wykonał:	Aleksandra Tomal	-	06.2020		

Załącznik Nr 2
do Uchwały Nr.. XI/350/2021
Rady Miejskiej w Staszowie
z dnia....30 marca.....2021 roku



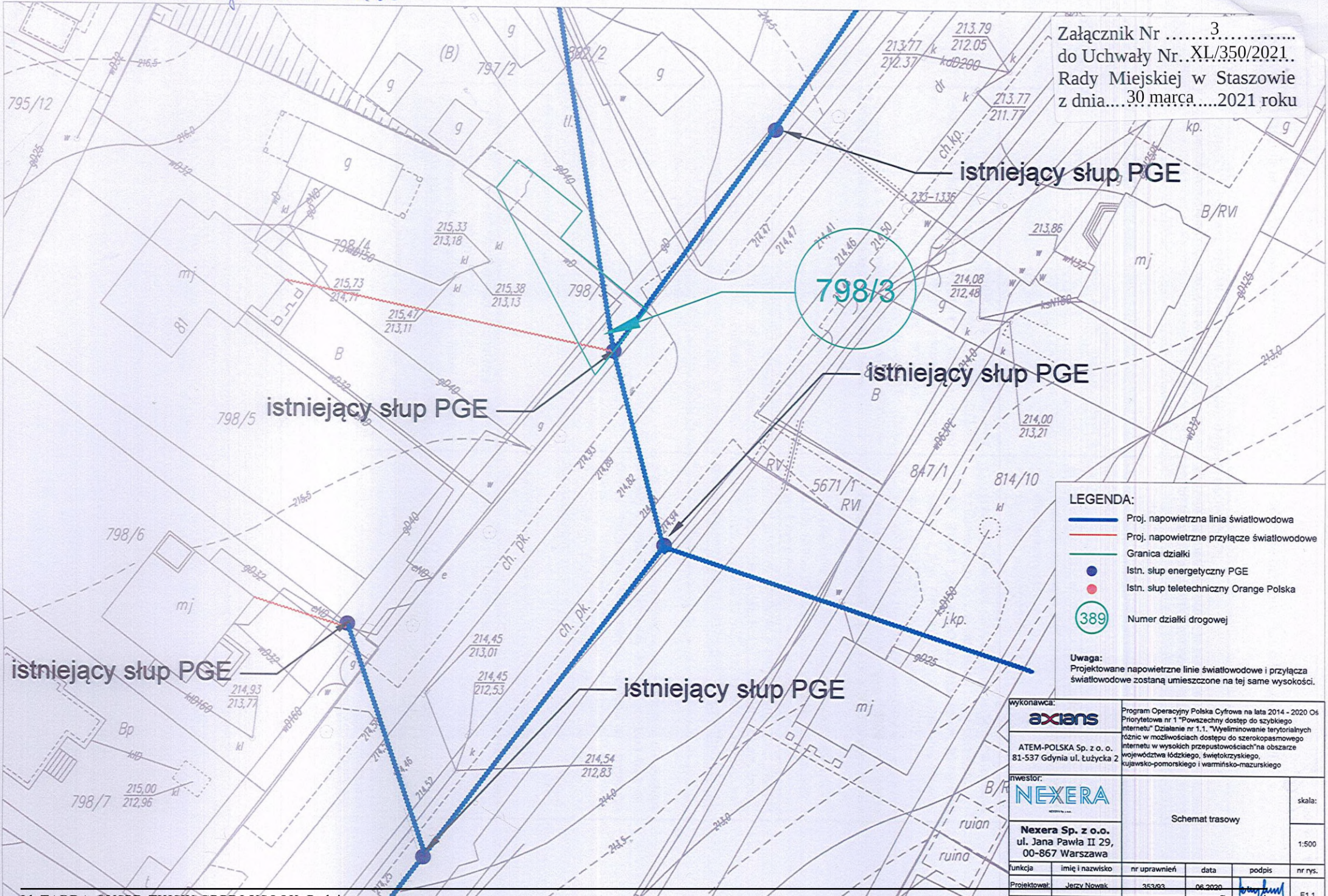
LEGENDA:

- Proj. napowietrzna linia światłowodowa
- Proj. napowietrzne przyłącze światłowodowe
- Granica działki
- Istn. słup energetyczny PGE
- Istn. słup teletechniczny Orange Polska
- 380 Numer działki drogowej

Uwaga:
Projektowane napowietrzne linie światłowodowe i przyłącza światłowodowe zostaną umieszczone na tej samej wysokości.

wykonawca:					
ATEM-POLSKA Sp. z o.o. 81-537 Gdynia ul. Żużycka 2		Program Operacyjny Polska Cyfrowa na lata 2014 - 2020 Oś Priorytetowa nr 1 "Powszechny dostęp do szybkiego internetu" Działanie nr 1.1. "Wyznaczenie terytorialnych różnic w możliwościach dostępu do szerokopasmowego internetu w wysokich przepustowościach" na obszarze województwa łódzkiego, świętokrzyskiego, kujawsko-pomorskiego i warmińsko-mazurskiego			
inwestor:				skala:	
Nexera Sp. z o.o. ul. Jana Pawła II 29, 00-867 Warszawa		Schemat trasowy		1:1000	
funkcja	imię i nazwisko	nr uprawnień	data	podpis	nr rys.
Projektował:	Jerzy Nowak	353/93	06.2020		E1.1
Wykonał:	Aleksandra Tomal	-	06.2020		

Załącznik Nr3.....
do Uchwały Nr..XL/350/2021..
Rady Miejskiej w Staszowie
z dnia....30 marca....2021 roku



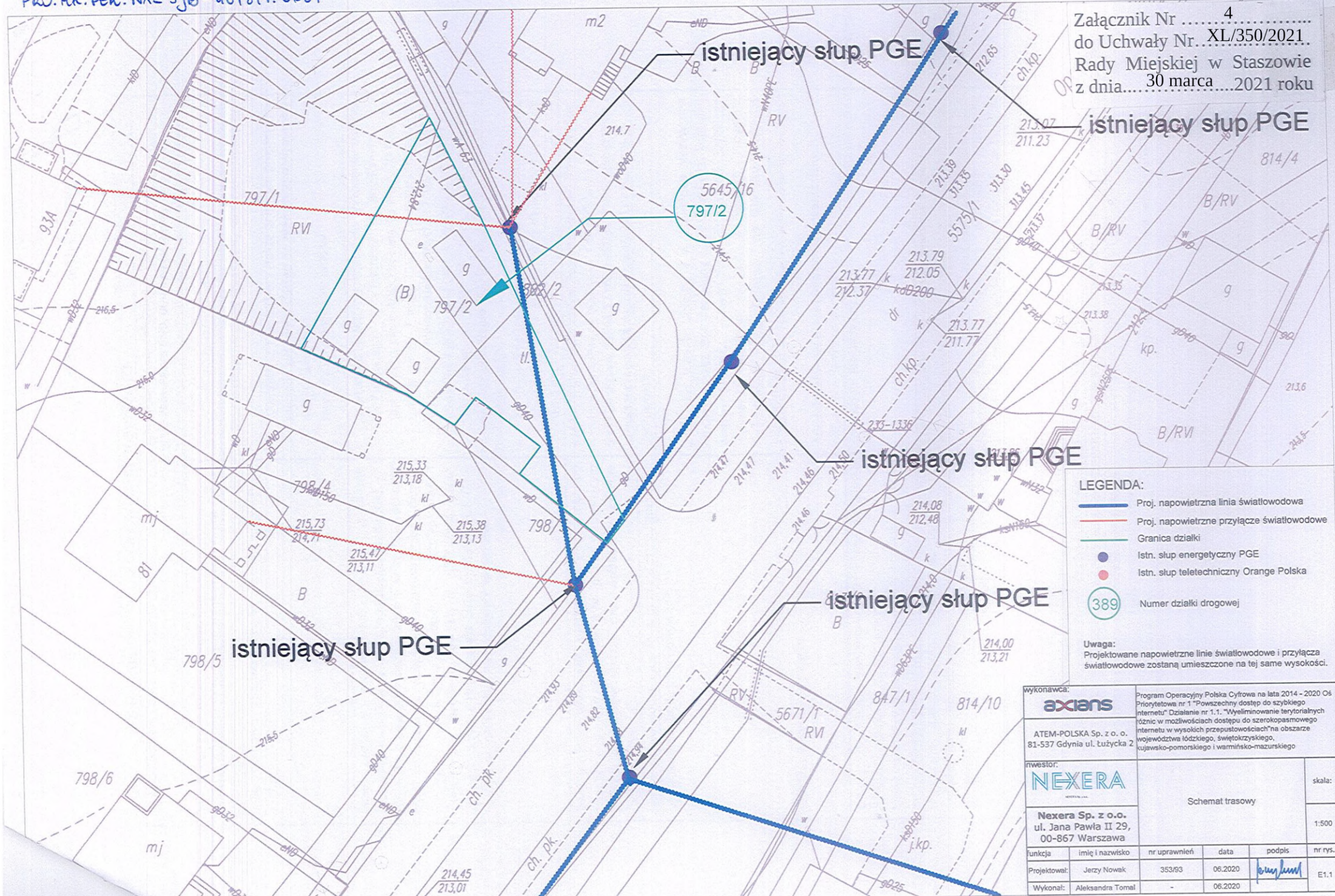
LEGENDA:

- Proj. napowietrzna linia światłowodowa
- Proj. napowietrzne przyłącze światłowodowe
- Granica działki
- Istn. słup energetyczny PGE
- Istn. słup teletechniczny Orange Polska
- 389 Numer działki drogowej

Uwaga:
Projektowane napowietrzne linie światłowodowe i przyłącza światłowodowe zostaną umieszczone na tej samej wysokości.

wykonawca: axians		Program Operacyjny Polska Cyfrowa na lata 2014 - 2020 Oś Priorytetowa nr 1 "Powszechny dostęp do szybkiego internetu" Działanie nr 1.1. "Wyznaczenie terytorialnych różnic w możliwościach dostępu do szerokopasmowego internetu w wysiłkach przepustowościach" na obszarze województwa łódzkiego, świętokrzyskiego, kujawsko-pomorskiego i warmińsko-mazurskiego			
ATEM-POLSKA Sp. z o.o. 81-537 Gdynia ul. Łużycka 2					
inwestor: NEXERA		Schemat trasowy		skala: 1:500	
Nexera Sp. z o.o. ul. Jana Pawła II 29, 00-867 Warszawa					
funkcja	imię i nazwisko	nr uprawnień	data	podpis	nr rys.
Projektował	Jerzy Nowak	353/93	06.2020	<i>[Signature]</i>	E1.1
Wykonał	Aleksandra Tomal	-	06.2020	<i>[Signature]</i>	Strona 4

Załącznik Nr 4
do Uchwały Nr... XL/350/2021.
Rady Miejskiej w Staszowie
z dnia... 30 marca... 2021 roku



LEGENDA:

- Proj. napowietrzna linia światłowodowa
- - - Proj. napowietrzne przyłącze światłowodowe
- Granica działki
- Istn. słup energetyczny PGE
- Istn. słup teletechniczny Orange Polska
- 389 Numer działki drogowej

Uwaga:
Projektowane napowietrzne linie światłowodowe i przyłącza światłowodowe zostaną umieszczone na tej samej wysokości.

wykonawca: axians		Program Operacyjny Polska Cyfrowa na lata 2014 – 2020 Oś Priorytetowa nr 1 "Powszechny dostęp do szybkiego internetu" Działanie nr 1.1. "Wyznaczenie terytorialnych różnic w możliwościach dostępu do szerokopasmowego internetu w wysokich przepustowościach" na obszarze województwa łódzkiego, świętokrzyskiego, kujawsko-pomorskiego i warmińsko-mazurskiego							
ATEM-POLSKA Sp. z o.o. 81-537 Gdynia ul. Łużycka 2		skala: 1:500							
inwestor: NEXERA									
Nexera Sp. z o.o. ul. Jana Pawła II 29, 00-867 Warszawa		Schemat trasy							
funkcja	imię i nazwisko					nr uprawnień	data	podpis	nr rys.
Projektował:	Jerzy Nowak					353/93	06.2020	<i>[Signature]</i>	E1.1
Wykonał:	Aleksandra Tomal	-	06.2020						

Załącznik Nr5.....
do Uchwały Nr. XL/350/2021..
Rady Miejskiej w Staszowie
z dnia...30.marca.....2021 roku



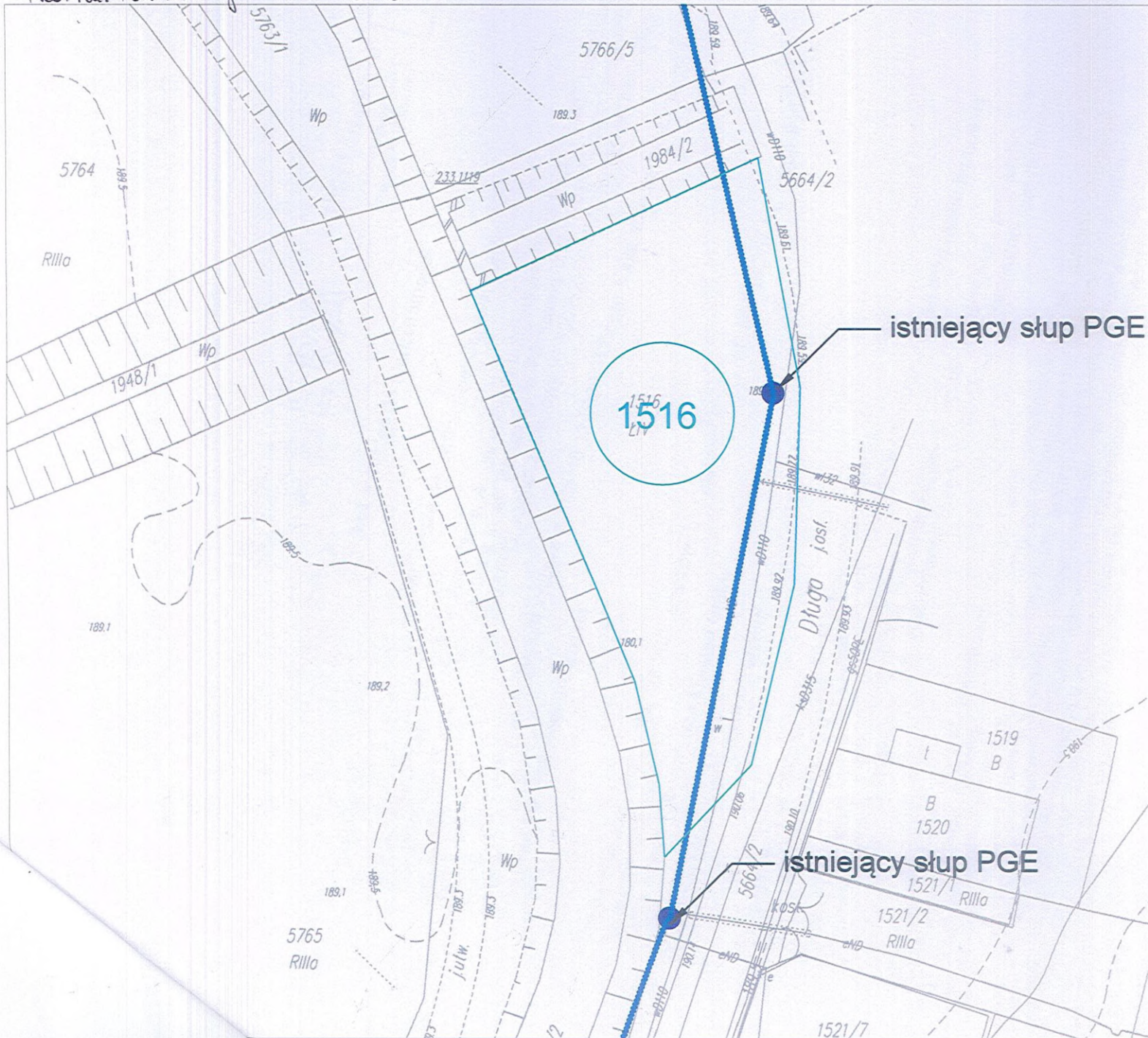
LEGENDA:

- Proj. napowietrzna linia światłowodowa
- Proj. napowietrzne przyłącze światłowodowe
- Granica działki
- Istn. słup energetyczny PGE
- Istn. słup teletechniczny Orange Polska
- 389 Numer działki drogowej

Uwaga:
Projektowane napowietrzne linie światłowodowe i przyłącza światłowodowe zostaną umieszczone na tej samej wysokości.

wykonawca: axians		Program Operacyjny Polska Cyfrowa na lata 2014 - 2020 Oś Priorytetowa nr 1 "Powszechny dostęp do szybkiego internetu" Działanie nr 1.1. "Wylimitowanie terytorialnych różnic w możliwościach dostępu do szerokopasmowego internetu w wysokich przepustowościach" na obszarze województwa łódzkiego, świętokrzyskiego, kujawsko-pomorskiego i warmińsko-mazurskiego			
ATEM-POLSKA Sp. z o. o. 81-537 Gdynia ul. Łużycka 2					
inwestor: NEXERA		skala: 1:500			
Nexera Sp. z o.o. ul. Jana Pawła II 29, 00-867 Warszawa		Schemat trasowy			
funkcja	imię i nazwisko	nr uprawnień	data	podpis	nr rys.
Projektował:	Jerzy Nowak	353/93	06.2020		E1.1
Wykonał:	Aleksandra Tomal		06.2020		

Załącznik Nr 6
 do Uchwały Nr. XL/350/2021..
 Rady Miejskiej w Staszowie
 z dnia.... 30 marca2021 roku

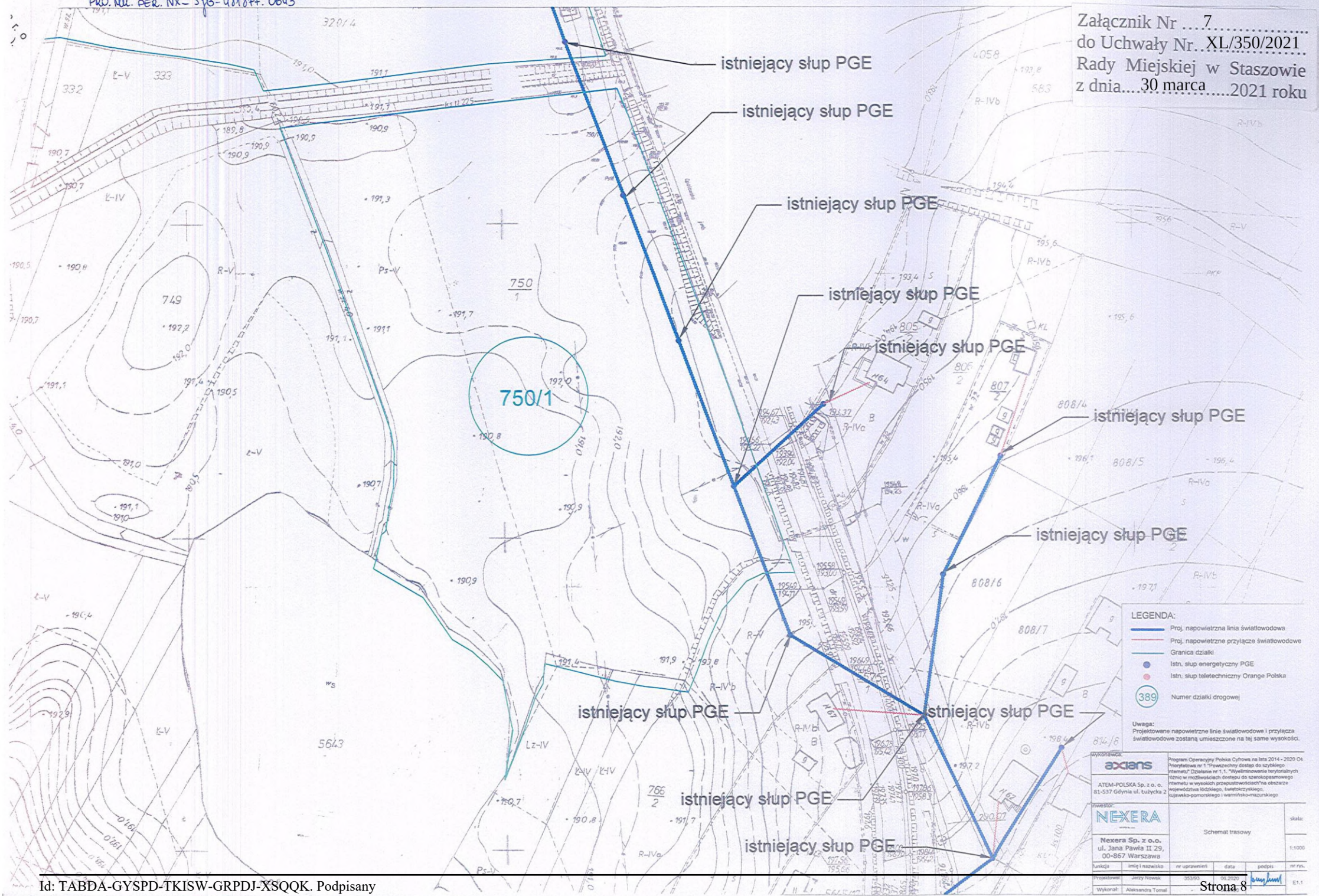


LEGENDA:

- Proj. napowietrzna linia światłowodowa
- Proj. napowietrzne przyłącze światłowodowe
- Granica działki
- Istn. słup energetyczny PGE
- Istn. słup teletechniczny Orange Polska
- 389 Numer działki drogowej

Uwaga:
 Projektowane napowietrzne linie światłowodowe i przyłącza światłowodowe zostaną umieszczone na tej samej wysokości.

wykonawca:		Program Operacyjny Polska Cyfrowa na lata 2014 - 2020 O6			
axians		Priorytetowa nr 1 "Powszechny dostęp do szybkiego internetu" Działanie nr 1.1. "Wyeleminowanie terytorialnych różnic w możliwościach dostępu do szerokopasmowego internetu w wysokich przepustowościach" na obszarze województwa łódzkiego, świętokrzyskiego, kujawsko-pomorskiego i warmińsko-mazurskiego			
ATEM-POLSKA Sp. z o.o. 81-537 Gdynia ul. Tużycka 2		inwestor:			
NEXERA		Schemat trasy		skala:	
Nexera Sp. z o.o. ul. Jana Pawła II 29, 00-867 Warszawa				1:500	
funkcja	imię i nazwisko	nr uprawnień	data	podpis	nr rys.
Projektował:	Jerzy Nowak	353/93	06.2020		E1.1
Wykonał:	Aleksandra Tomal	-	06.2020		



Załącznik Nr 8
do Uchwały Nr.. XL/350/2021.
Rady Miejskiej w Staszowie
z dnia... 30 marca... 2021 roku



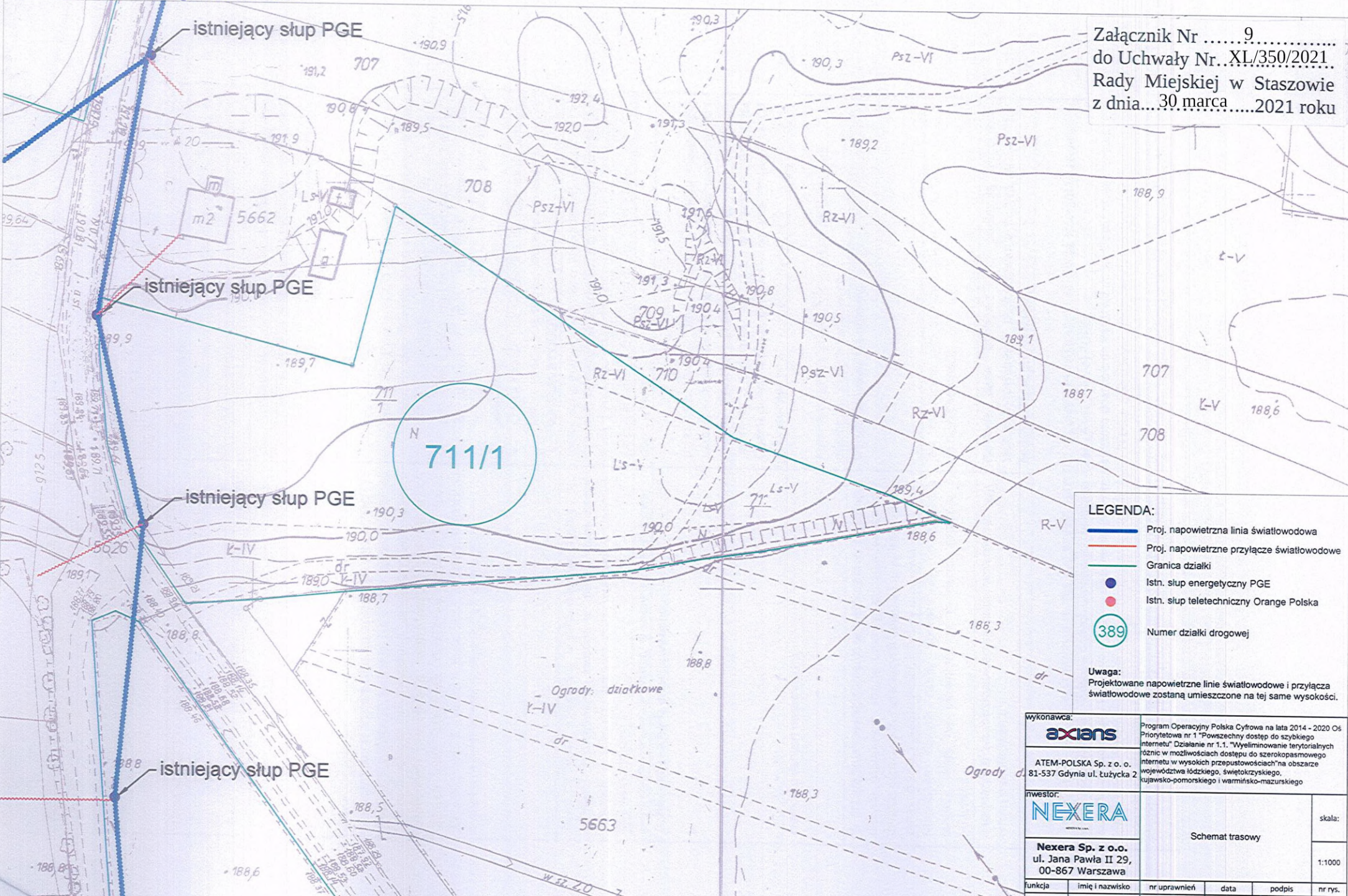
LEGENDA:

- Proj. napowietrzna linia światłowodowa
- Proj. napowietrzne przyłącze światłowodowe
- Granica działki
- Istn. słup energetyczny PGE
- Istn. słup teletechniczny Orange Polska
- 389 Numer działki drogowej

Uwaga:
Projektowane napowietrzne linie światłowodowe i przyłącza światłowodowe zostaną umieszczone na tej samej wysokości.

wykonawca:		Program Operacyjny Polska Cyfrowa na lata 2014 - 2020 Osi Priorytetowa nr 1 "Powszechny dostęp do szybkiego internetu" Działanie nr 1.1 "Wyeliminowanie terytorialnych różnic w możliwościach dostępu do szerokopasmowego internetu w wyspach przepływowościach" na obszarze województwa łódzkiego, świętokrzyskiego, kujawsko-pomorskiego i warmińsko-mazurskiego			
axians					
ATEM-POLSKA Sp. z o.o. 81-537 Gdynia ul. Łużycka 2					
inwestor:		skala:			
NEXERA		Schemat trasowy			
Nexera Sp. z o.o. ul. Jana Pawła II 29, 00-867 Warszawa		1:1000			
funkcja	imię i nazwisko	nr uprawnień	data	podpis	nr rys.
Projektował:	Jerzy Nowak	35393	06.2020		E1.1
Wykonał:	Aleksandra Tomal		06.2020		

Załącznik Nr 9
do Uchwały Nr.. XL/350/2021
Rady Miejskiej w Staszowie
z dnia... 30. marca.....2021 roku



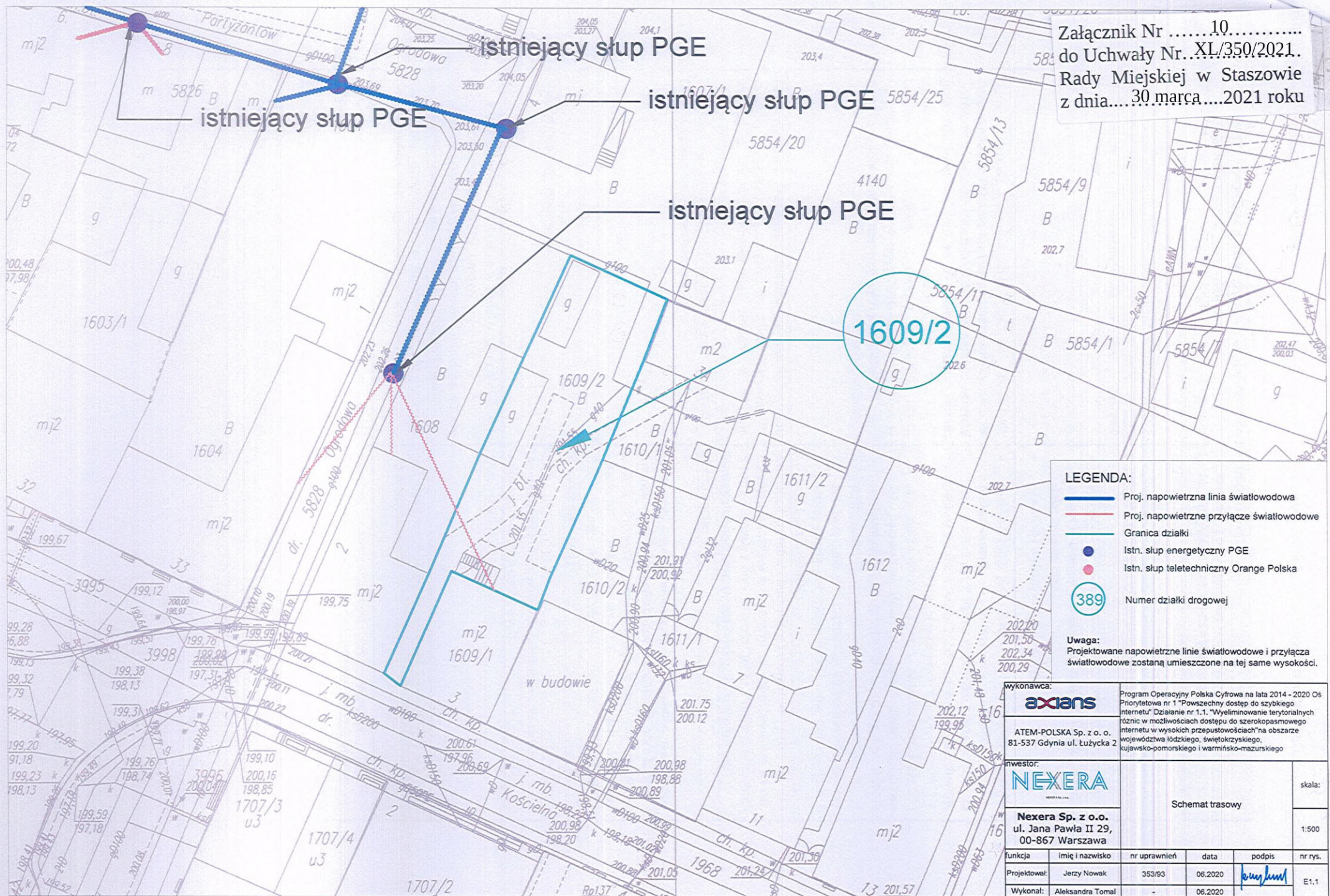
LEGENDA:

- Proj. napowietrzna linia światłowodowa
- Proj. napowietrzne przyłącze światłowodowe
- Granica działki
- Istn. słup energetyczny PGE
- Istn. słup teletechniczny Orange Polska
- 389 Numer działki drogowej

Uwaga:
Projektowane napowietrzne linie światłowodowe i przyłącza światłowodowe zostaną umieszczone na tej samej wysokości.

Wykonawca: axians		Program Operacyjny Polska Cyfrowa na lata 2014 - 2020 Oś Priorytetowa nr 1 "Powszechny dostęp do szybkiego internetu" Działanie nr 1.1. "Wielominimowanie terytorialnych różnic w możliwościach dostępu do szerokopasmowego internetu w wysokich przepływnościach" na obszarze województwa łódzkiego, świętokrzyskiego, kujawsko-pomorskiego i warmińsko-mazurskiego			
ATEM-POLSKA Sp. z o.o. 81-537 Gdynia ul. Łużycka 2		Schemat trasowy			
inwestor: NEXERA					
Nexera Sp. z o.o. ul. Jana Pawła II 29, 00-867 Warszawa		skala: 1:1000			
funkcja	imię i nazwisko	nr uprawnień	data	podpis	nr rys.
Projektował:	Jerzy Nowak	353/93	06.2020	<i>[Signature]</i>	E1.1
Wykonał:	Aleksandra Tomal	-	06.2020	<i>[Signature]</i>	

Załącznik Nr10.....
do Uchwały Nr..XL/350/2021..
Rady Miejskiej w Staszowie
z dnia....30.marca....2021 roku



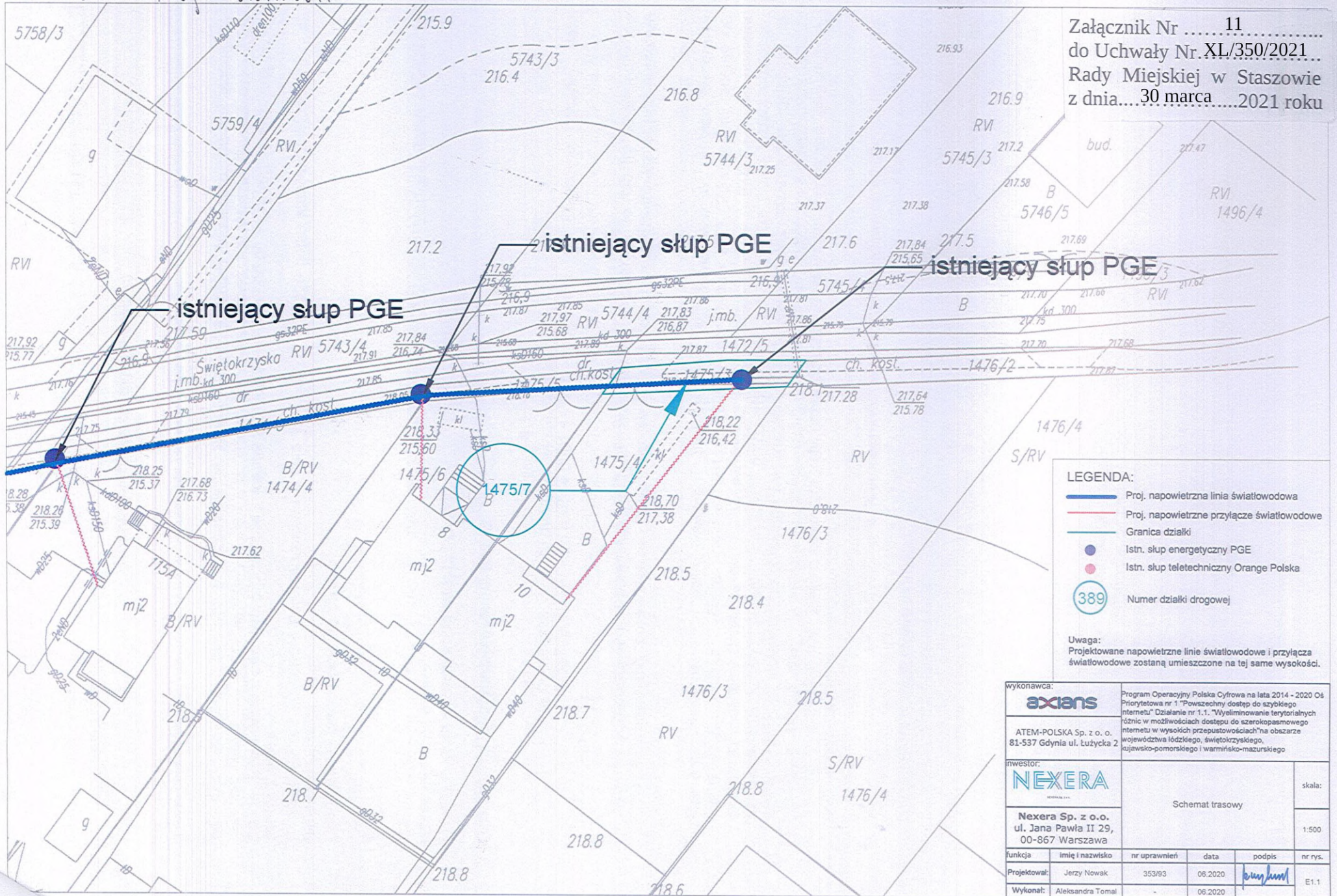
LEGENDA:

- Proj. napowietrzna linia światłowodowa
- Proj. napowietrzne przyłącze światłowodowe
- Granica działki
- Istn. słup energetyczny PGE
- Istn. słup teletechniczny Orange Polska
- 389 Numer działki drogowej

Uwaga:
Projektowane napowietrzne linie światłowodowe i przyłącza światłowodowe zostaną umieszczone na tej samej wysokości.

wykonawca:		Program Operacyjny Polska Cyfrowa na lata 2014 - 2020 Os Priorytetowa nr 1 "Powszechny dostęp do szybkiego internetu" Działanie nr 1.1. "Wyznaczenie terytorialnych różnic w możliwościach dostępu do szerokopasmowego internetu w wysokich przepustowościach" na obszarze województwa łódzkiego, świętokrzyskiego, kujawsko-pomorskiego i warmińsko-mazurskiego			
axians					
ATEM-POLSKA Sp. z o.o. 81-537 Gdynia ul. Łużycka 2					
inwestor:		NEXERA		skala:	
Nexera Sp. z o.o. ul. Jana Pawła II 29, 00-867 Warszawa		Schemat trasowy		1:500	
funkcja	imię i nazwisko	nr uprawnień	data	podpis	nr rys.
Projektował:	Jerzy Nowak	353/93	06.2020		E1.1
Wykonał:	Aleksandra Tomal	-	06.2020		

Załącznik Nr 11
do Uchwały Nr XL/350/2021...
Rady Miejskiej w Staszowie
z dnia... 30 marca... 2021 roku



LEGENDA:

- Proj. napowietrzna linia światłowodowa
- Proj. napowietrzne przyłącze światłowodowe
- Granica działki
- Istn. słup energetyczny PGE
- Istn. słup teletechniczny Orange Polska
- 389 Numer działki drogowej

Uwaga:
Projektowane napowietrzne linie światłowodowe i przyłącza światłowodowe zostaną umieszczone na tej samej wysokości.

wykonawca: axians		Program Operacyjny Polska Cyfrowa na lata 2014 - 2020 Oś Priorytetowa nr 1 "Powszechny dostęp do szybkiego internetu" Działanie nr 1.1. "Wielominimowanie terytorialnych różnic w możliwościach dostępu do szerokopasmowego internetu w wysokiach przepustowościach" na obszarze województwa łódzkiego, świętokrzyskiego, kujawsko-pomorskiego i warmińsko-mazurskiego			
ATEM-POLSKA Sp. z o. o. 81-537 Gdynia ul. Łużycka 2					
inwestor: NEXERA		Schemat trasowy		skala: 1:500	
Nexera Sp. z o.o. ul. Jana Pawła II 29, 00-867 Warszawa					
funkcja	imię i nazwisko	nr uprawnień	data	podpis	nr rys.
Projektował:	Jerzy Nowak	353/93	06.2020		E1.1
Wykonał:	Aleksandra Tomal	-	06.2020		

Załącznik Nr 12
do Uchwały Nr. XI/350/2021...
Rady Miejskiej w Staszowie
z dnia....30 marca....2021 roku

1471/1







istniejący słup PGE

istniejący słup PGE


istniejący słup PGE

istniejący słup PGE

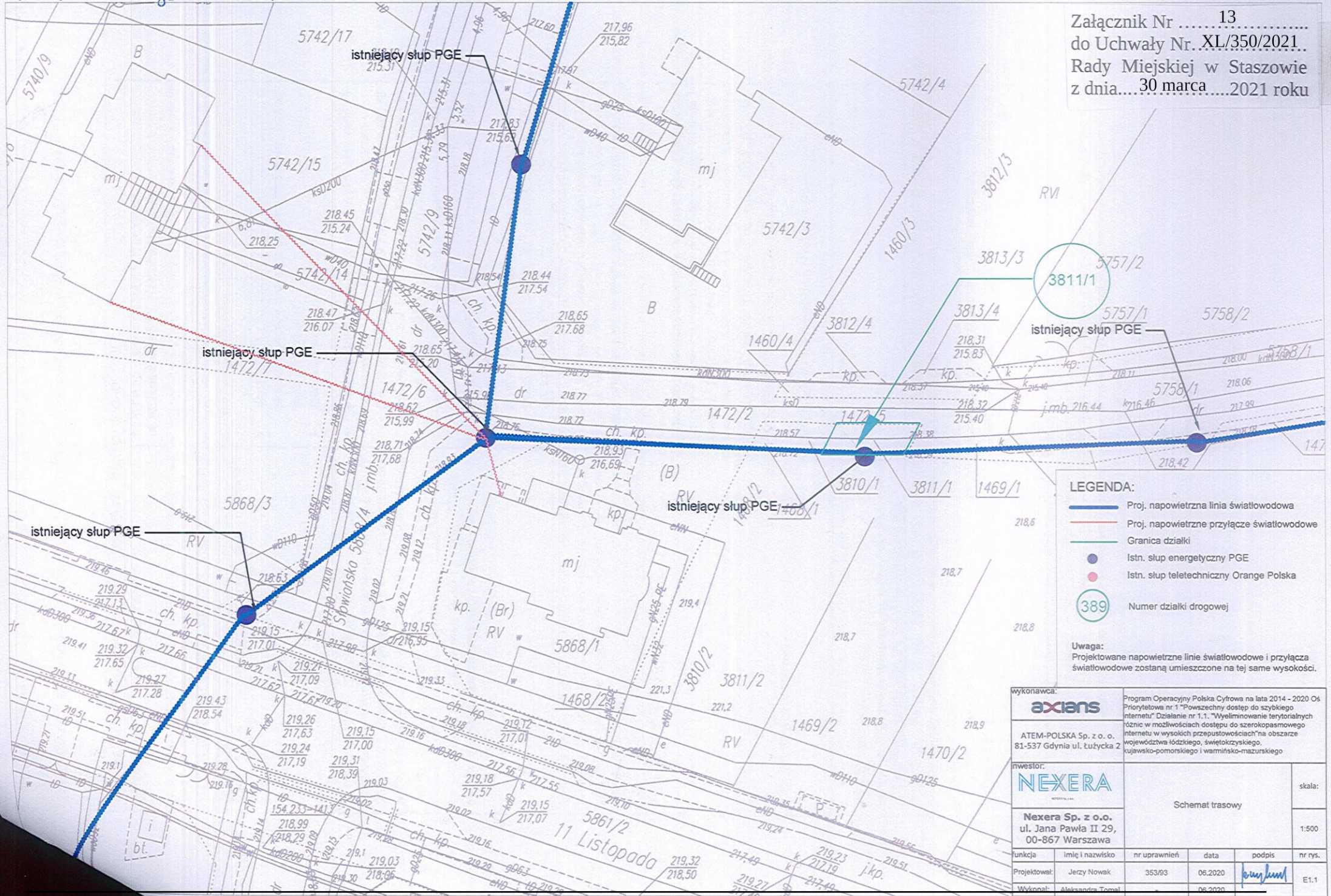
LEGENDA:

-  Proj. napowietrzna linia światłowodowa
-  Proj. napowietrzne przyłącze światłowodowe
-  Granica działki
-  Istn. słup energetyczny PGE
-  Istn. słup teletechniczny Orange Polska
-  Numer działki drogowej

Uwaga:
Projektowane napowietrzne linie światłowodowe i przyłącza światłowodowe zostaną umieszczone na tej samej wysokości.

wykonawca: axians		Program Operacyjny Polska Cyfrowa na lata 2014 - 2020 Oś Priorytetowa nr 1 "Powszechny dostęp do szybkiego internetu" Działanie nr 1.1. "Wyeliminowanie terytorialnych różnic w możliwościach dostępu do szerokopasmowego internetu w wysokich przepustowościach" na obszarze województwa łódzkiego, świętokrzyskiego, kujawsko-pomorskiego i warmińsko-mazurskiego	
ATEM-POLSKA Sp. z o. o. 81-537 Gdynia ul. Łużycka 2			
inwestor: NEXERA			
Nexera Sp. z o.o. ul. Jana Pawła II 29, 00-867 Warszawa		Schemat trasowy	
funkcja		imię i nazwisko	nr uprawnień
Projektował: Jerzy Nowak			33383
Wykonał: Aleksandra Tomal			06.2020
		data	06.2020
		podpis	
		nr rys.	13E1.1
		Strona 13	

Załącznik Nr 13
do Uchwały Nr .XL/350/2021.
Rady Miejskiej w Staszowie
z dnia.... 30 marca2021 roku



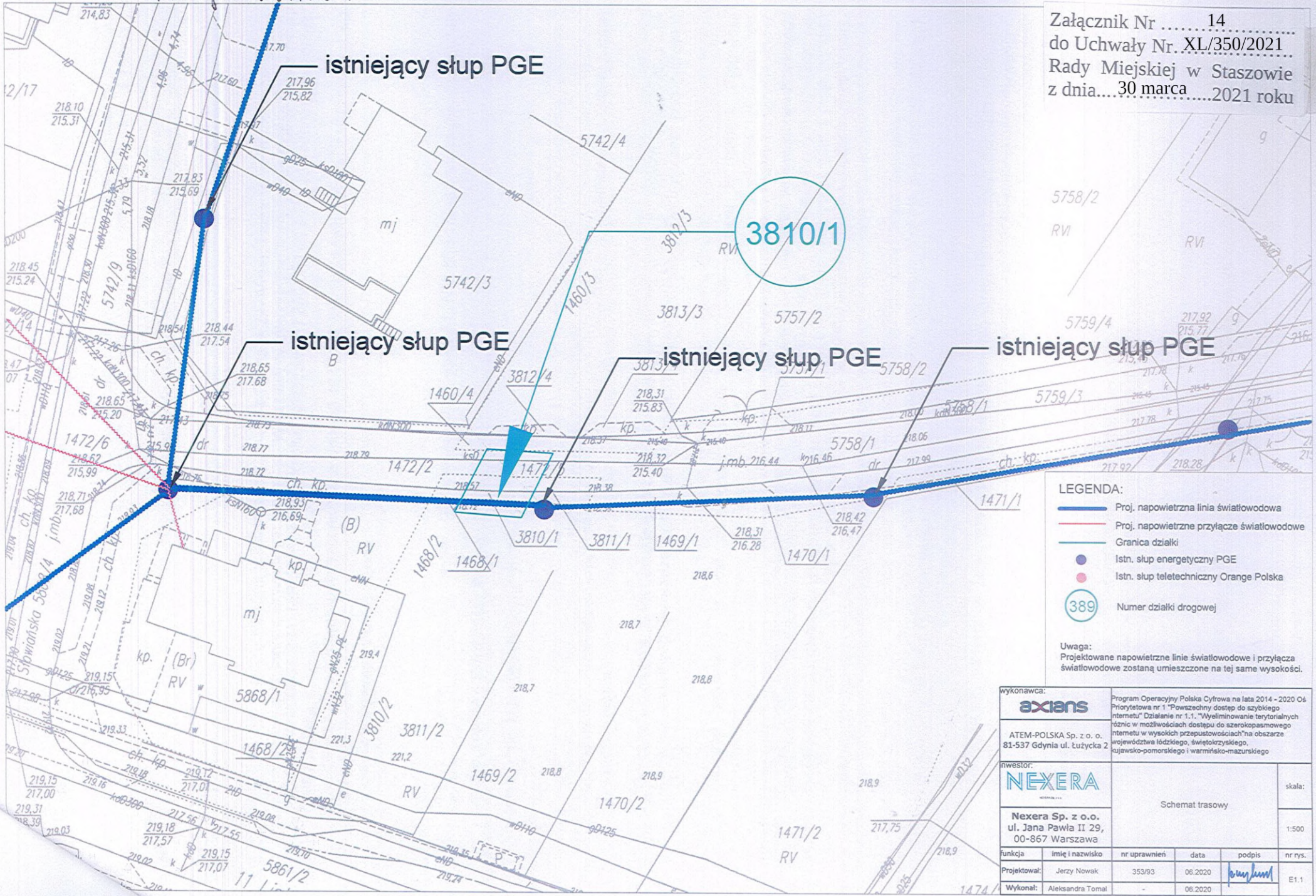
LEGENDA:

- Proj. napowietrzna linia światłowodowa
- Proj. napowietrzne przyłącze światłowodowe
- Granica działki
- Istn. słup energetyczny PGE
- Istn. słup teletechniczny Orange Polska
- 389 Numer działki drogowej

Uwaga:
Projektowane napowietrzne linie światłowodowe i przyłącza światłowodowe zostaną umieszczone na tej samej wysokości.

wykonawca:		Program Operacyjny Polska Cyfrowa na lata 2014 - 2020 Oś Priorytetowa nr 1 "Powszechny dostęp do szybkiego internetu" Działanie nr 1.1. "Wielimowanie terytorialnych różnic w możliwościach dostępu do szerokopasmowego internetu w wysokiach przepustowościach" na obszarze województwa łódzkiego, świętokrzyskiego, kujawsko-pomorskiego i warmińsko-mazurskiego			
axians					
ATEM-POLSKA Sp. z o.o. 81-537 Gdynia ul. tużycka 2					
inwestor:		NEXERA		skala:	
Nexera Sp. z o.o. ul. Jana Pawła II 29, 00-867 Warszawa		Schemat trasowy		1:500	
funkcja	Imię i nazwisko	nr uprawnień	data	podpis	nr rys.
Projektował:	Jerzy Nowak	353/93	06.2020		E1.1
Wykonał:	Aleksandra Tomal		06.2020		

Załącznik Nr 14
do Uchwały Nr. XL/350/2021
Rady Miejskiej w Staszowie
z dnia.... 30 marca.....2021 roku



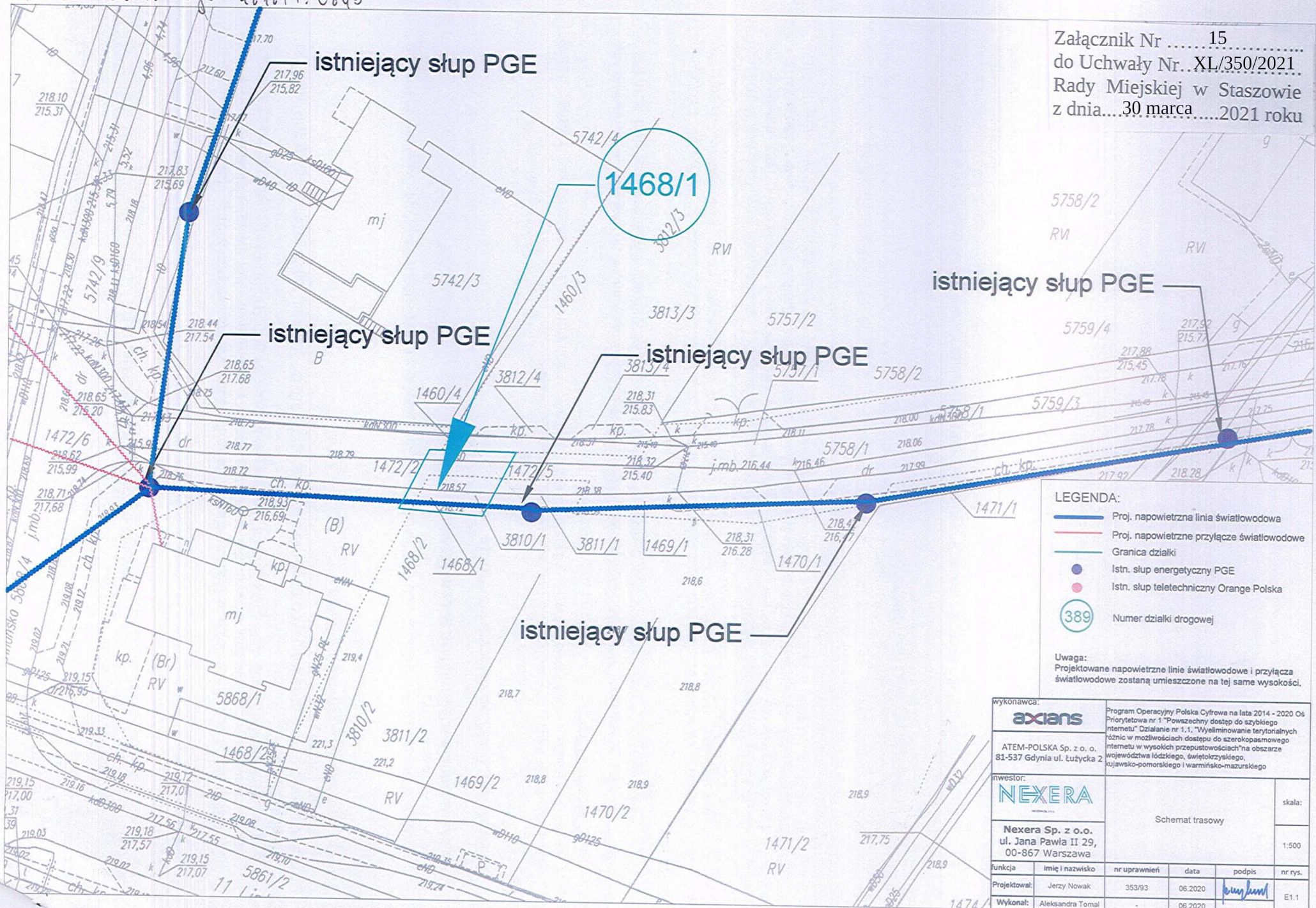
LEGENDA:

- Proj. napowietrzna linia światłowodowa
- Proj. napowietrzne przyłącze światłowodowe
- Granicza działki
- Istn. słup energetyczny PGE
- Istn. słup teletechniczny Orange Polska
- 389 Numer działki drogowej

Uwaga:
Projektowane napowietrzne linie światłowodowe i przyłącza światłowodowe zostaną umieszczone na tej samej wysokości.

wykonawca:					
ATEM-POLSKA Sp. z o.o. 81-537 Gdynia ul. Łużycka 2		Program Operacyjny Polska Cyfrowa na lata 2014 - 2020 Oś Priorytetowa nr 1 "Powszechny dostęp do szybkiego internetu" Działanie nr 1.1. "Wyznaczenie terytorialnych różnic w możliwościach dostępu do szerokopasmowego internetu w wysokich przepływnościach na obszarze województwa łódzkiego, świętokrzyskiego, kujawsko-pomorskiego i warmińsko-mazurskiego			
inwestor:				skala:	
Nexera Sp. z o.o. ul. Jana Pawła II 29, 00-867 Warszawa		Schemat trasowy		1:500	
funkcja	imię i nazwisko	nr uprawnień	data	podpis	nr rys.
Projektował:	Jerzy Nowak	353/93	06.2020		E1.1
Wykonał:	Aleksandra Tomal	-	06.2020		

Załącznik Nr 15
do Uchwały Nr.. XL/350/2021.
Rady Miejskiej w Sztaszowie
z dnia...30 marca...2021 roku



LEGENDA:

- Proj. napowietrzna linia światłowodowa
- Proj. napowietrzne przyłącze światłowodowe
- Granica działki
- Istn. słup energetyczny PGE
- Istn. słup teletechniczny Orange Polska
- 389 Numer działki drogowej

Uwaga:
Projektowane napowietrzne linie światłowodowe i przyłącza światłowodowe zostaną umieszczone na tej samej wysokości.

wykonawca:		axians		Program Operacyjny Polska Cyfrowa na lata 2014 - 2020 Oś Priorytetowa nr 1 "Powszechny dostęp do szybkiego internetu" Działanie nr 1.1. "Wyeliminowanie terytorialnych różnic w możliwościach dostępu do szerokopasmowego internetu w wysokich przepustowościach" na obszarze województwa łódzkiego, świętokrzyskiego, kujawsko-pomorskiego i warmińsko-mazurskiego	
inwestor:		NEXERA		skala:	
Nexera Sp. z o.o. ul. Jana Pawła II 29, 00-867 Warszawa		Schemat trasowy		1:500	
funkcja	imię i nazwisko	nr uprawnień	data	podpis	nr rys.
Projektował:	Jerzy Nowak	353/93	06.2020	<i>[Signature]</i>	E1.1
Wykonał:	Aleksandra Tomal	-	06.2020		

Załącznik Nr16.....
do Uchwały Nr..XL/350/2021..
Rady Miejskiej w Staszowie
z dnia....30.marca.....2021 roku



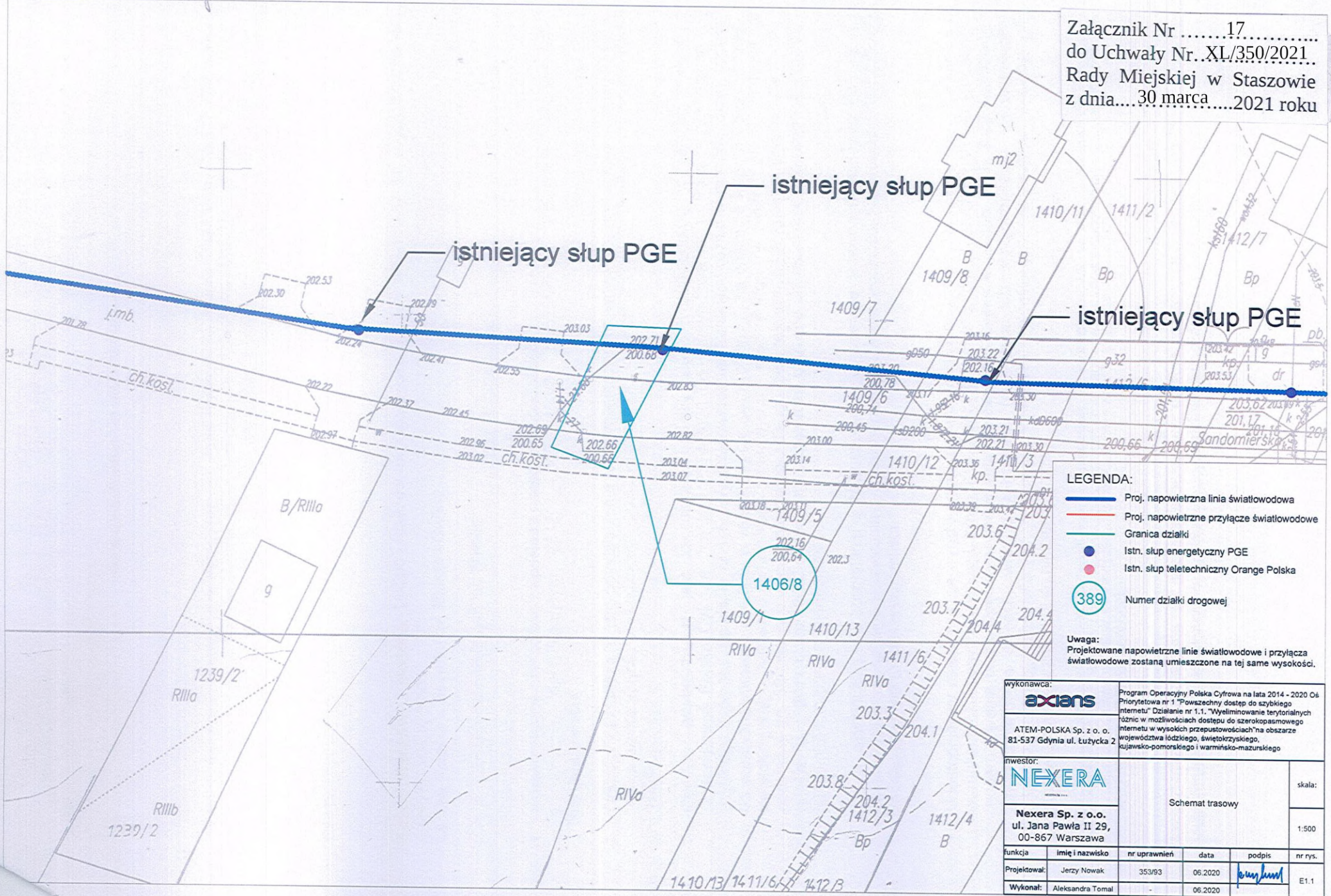
LEGENDA:

- Proj. napowietrzna linia światłowodowa
- Proj. napowietrzne przyłącze światłowodowe
- Granica działki
- Istn. słup energetyczny PGE
- Istn. słup teletechniczny Orange Polska
- 389 Numer działki drogowej

Uwaga:
Projektowane napowietrzne linie światłowodowe i przyłącza światłowodowe zostaną umieszczone na tej samej wysokości.

wykonawca: axians ATEM-POLSKA Sp. z o.o. 81-537 Gdynia ul. Łużycka 2		Program Operacyjny Polska Cyfrowa na lata 2014 - 2020 O6 Priorytetowa nr 1 "Powszechny dostęp do szybkiego internetu" Działanie nr 1.1. "Wyeliminowanie terytorialnych różnic w możliwościach dostępu do szerokopasmowego internetu w wysokich przepustowościach" na obszarze województwa łódzkiego, świętokrzyskiego, kujawsko-pomorskiego i warmińsko-mazurskiego			
inwestor: NEXERA Nexera Sp. z o.o. ul. Jana Pawła II 29, 00-867 Warszawa		Schemat trasowy		skala: 1:500	
funkcja	imię i nazwisko	nr uprawnień	data	podpis	nr rys.
Projektował:	Jerzy Nowak	353/93	06.2020	<i>[signature]</i>	E1.1
Wykonał:	Aleksandra Tomal		06.2020		

Załącznik Nr17.....
do Uchwały Nr ..XL/350/2021..
Rady Miejskiej w Staszowie
z dnia....30 marca.....2021 roku



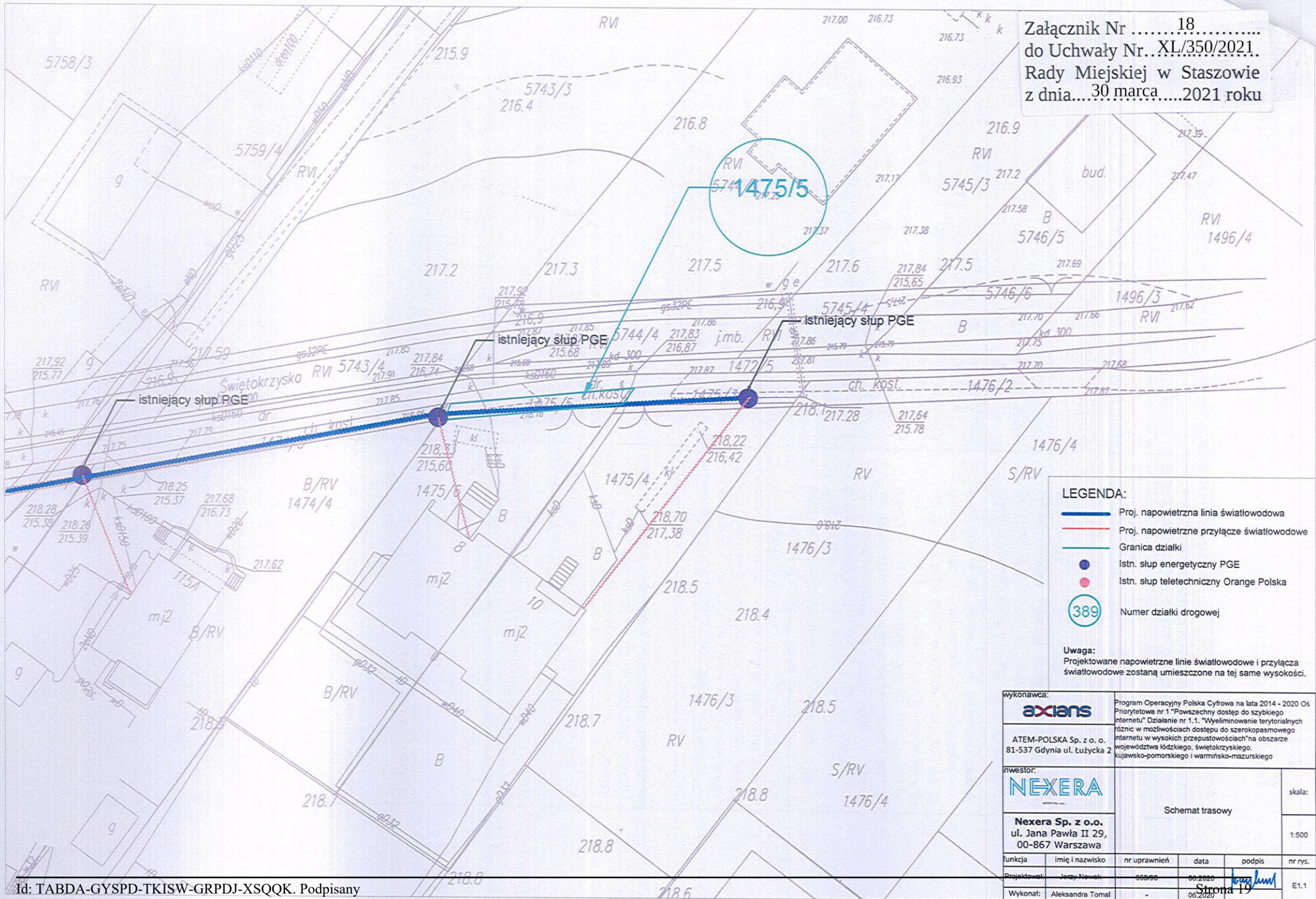
LEGENDA:

- Proj. napowietrzna linia światłowodowa
- Proj. napowietrzne przyłącze światłowodowe
- Granica działki
- Istn. słup energetyczny PGE
- Istn. słup teletechniczny Orange Polska
- 389 Numer działki drogowej

Uwaga:
Projektowane napowietrzne linie światłowodowe i przyłącza światłowodowe zostaną umieszczone na tej samej wysokości.

wykonawca:		Program Operacyjny Polska Cyfrowa na lata 2014 - 2020 Oś Priorytetowa nr 1 "Powszechny dostęp do szybkiego internetu" Działanie nr 1.1. "Wyeleminowanie terytorialnych różnic w możliwościach dostępu do szerokopasmowego internetu w wysokich przepustowościach" na obszarze województwa łódzkiego, świętokrzyskiego, kujawsko-pomorskiego i warmińsko-mazurskiego			
axians					
ATEM-POLSKA Sp. z o.o. 81-537 Gdynia ul. Łużycka 2					
inwestor:		NEXERA		skala:	
Nexera Sp. z o.o. ul. Jana Pawła II 29, 00-867 Warszawa		Schemat trasowy		1:500	
funkcja	imię i nazwisko	nr uprawnień	data	podpis	nr rys.
Projektował:	Jerzy Nowak	353/93	06.2020	<i>[Signature]</i>	E1.1
Wykonał:	Aleksandra Tomal	-	06.2020		

Załącznik Nr18
do Uchwały Nr..XL/350/2021.
Rady Miejskiej w Staszowie
z dnia....30 marca....2021 roku



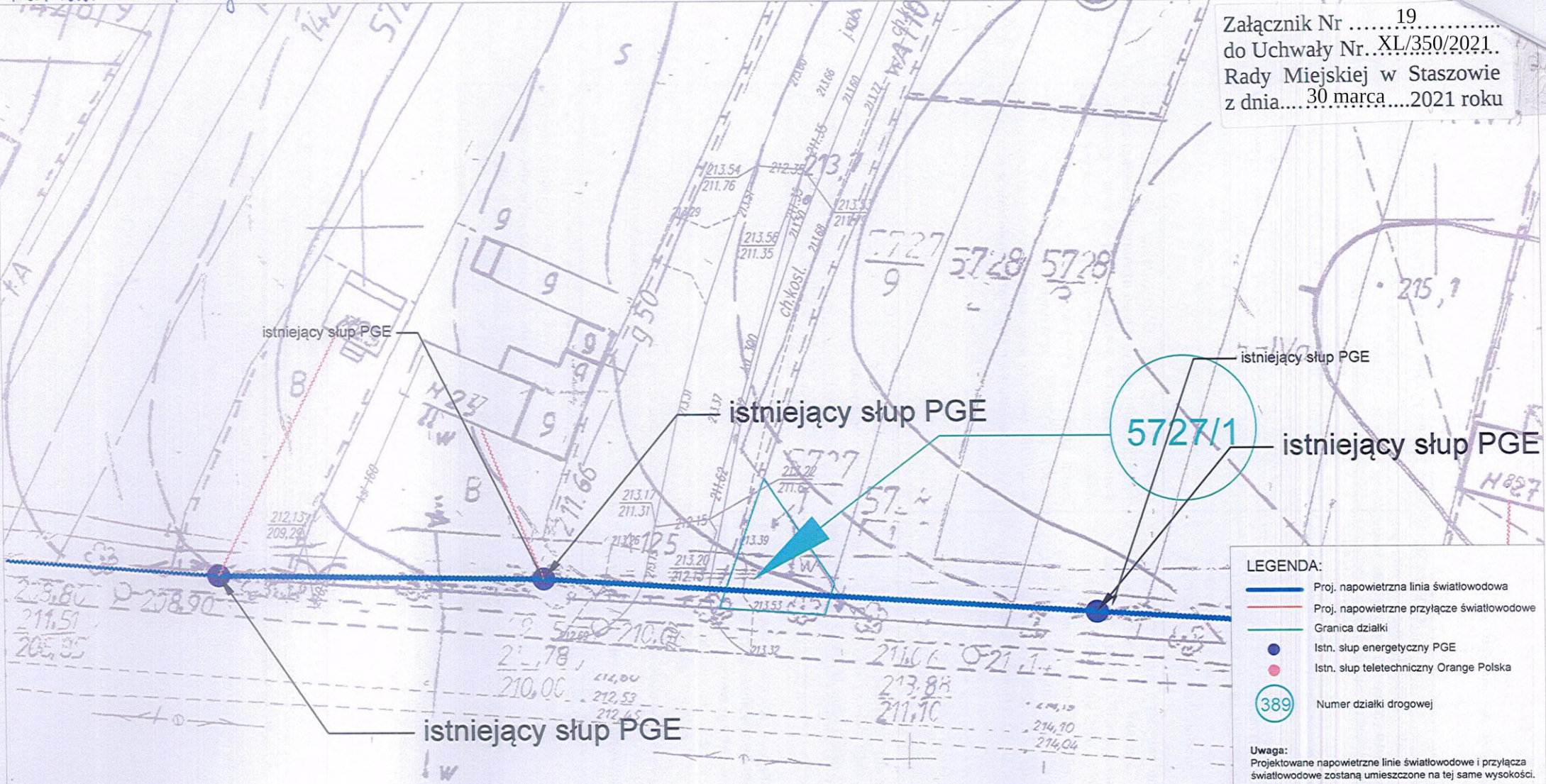
LEGENDA:

- Proj. napowietrzna linia światłowodowa
- Proj. napowietrzne przyłącze światłowodowe
- Granica działki
- Istn. słup energetyczny PGE
- Istn. słup teletechniczny Orange Polska
- 389 Numer działki drogowej

Uwaga:
Projektowane napowietrzne linie światłowodowe i przyłącza światłowodowe zostaną umieszczone na tej samej wysokości.

wykonawca: axians		Program Operacyjny Polska Cyfrowa na lata 2014 - 2020 Oś Priorytetowa nr 1 "Powszechny dostęp do szybkiego internetu" Działanie nr 1.1. "Wyeliminowanie terytorialnych różnic w możliwościach dostępu do szerokopasmowego internetu w wysokich przepustowościach" na obszarze województwa łódzkiego, świętokrzyskiego, kujawsko-pomorskiego i warmińsko-mazurskiego			
inwestor: NEXERA		skala: 1:500			
Nexera Sp. z o.o. ul. Jana Pawła II 29, 00-867 Warszawa		Schemat trasowy			
funkcja	imię i nazwisko	nr uprawnień	data	podpis	nr rys.
Projektował:	Jerzy Niewek	355000	08.2020	<i>Jerzy Niewek</i>	E1.1
Wykonał:	Aleksandra Tomal	-	06.2020	<i>Aleksandra Tomal</i>	Strona 19

Załącznik Nr19.....
do Uchwały Nr..XL/350/2021..
Rady Miejskiej w Staszowie
z dnia....30 marca....2021 roku



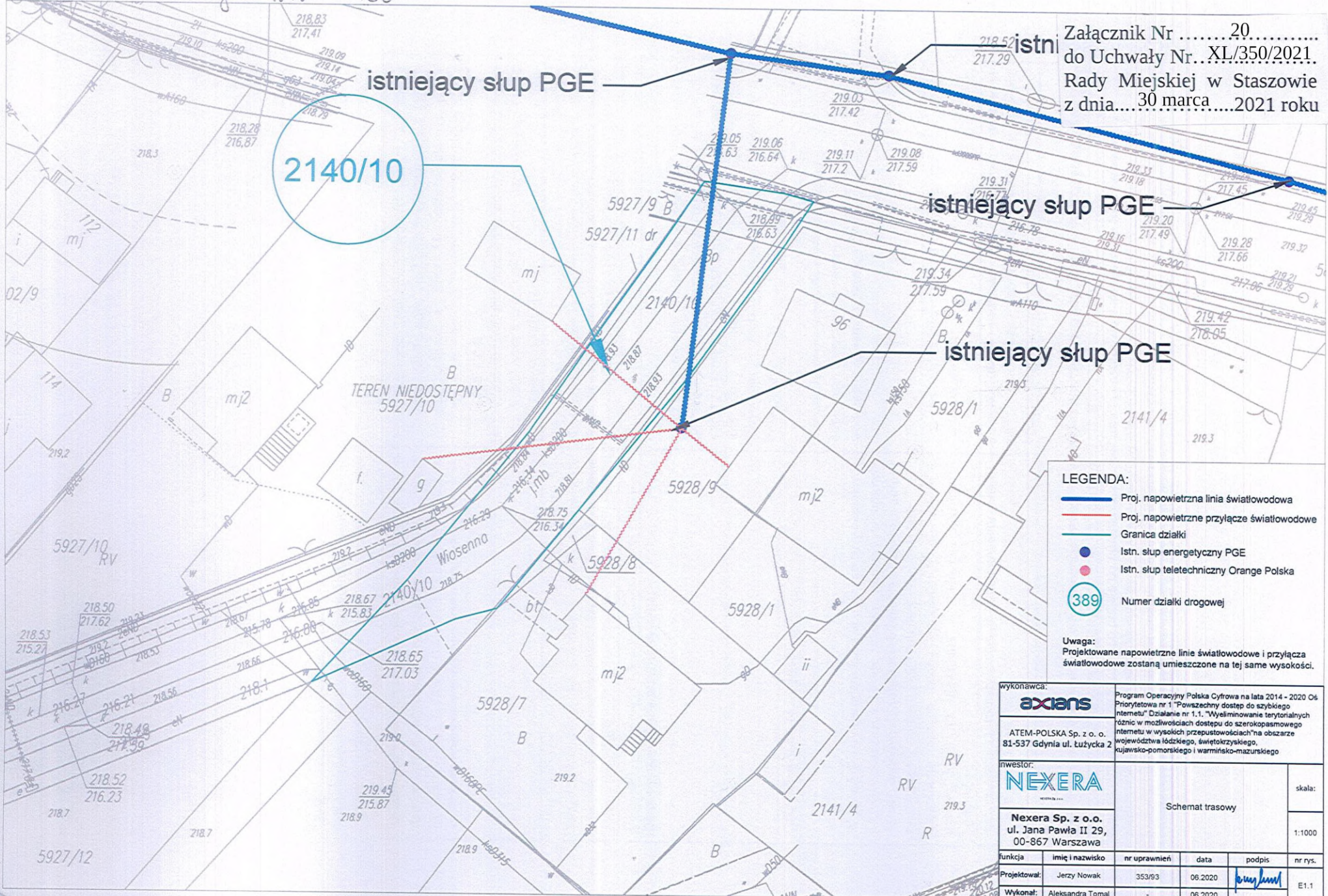
LEGENDA:

- Proj. napowietrzna linia światłowodowa
- Proj. napowietrzne przyłącze światłowodowe
- Granica działki
- Istn. słup energetyczny PGE
- Istn. słup teletechniczny Orange Polska
- 389 Numer działki drogowej

Uwaga:
Projektowane napowietrzne linie światłowodowe i przyłącza światłowodowe zostaną umieszczone na tej samej wysokości.

wykonawca:		Program Operacyjny Polska Cyfrowa na lata 2014 - 2020 Oś Priorytetowa nr 1 "Powszechny dostęp do szybkiego internetu" Działanie nr 1.1. "Wyeliminowanie terytorialnych różnic w możliwościach dostępu do szerokopasmowego internetu w wyspach przegustowych na obszarze województwa łódzkiego, świętokrzyskiego, kujawsko-pomorskiego i warmińsko-mazurskiego			
axians					
ATEM-POLSKA Sp. z o.o. 81-537 Gdynia ul. Łużycka 2					
inwestor:		NEXERA		skala:	
Nexera Sp. z o.o. ul. Jana Pawła II 29, 00-867 Warszawa		Schemat trasowy		1:500	
funkcja	imię i nazwisko	nr uprawnień	data	podpis	nr rys.
Projektował:	Jerzy Nowak	26303	06.2020		E1.1
Wykonał:	Aleksandra Tomal	-	06.2020		

PRO. NU. PER NX-SyB-431397.0738



Załącznik Nr 20
do Uchwały Nr.. XL/350/2021..
Rady Miejskiej w Staszowie
z dnia.... 30 marca..... 2021 roku

2140/10

istniejący słup PGE

istniejący słup PGE

istniejący słup PGE

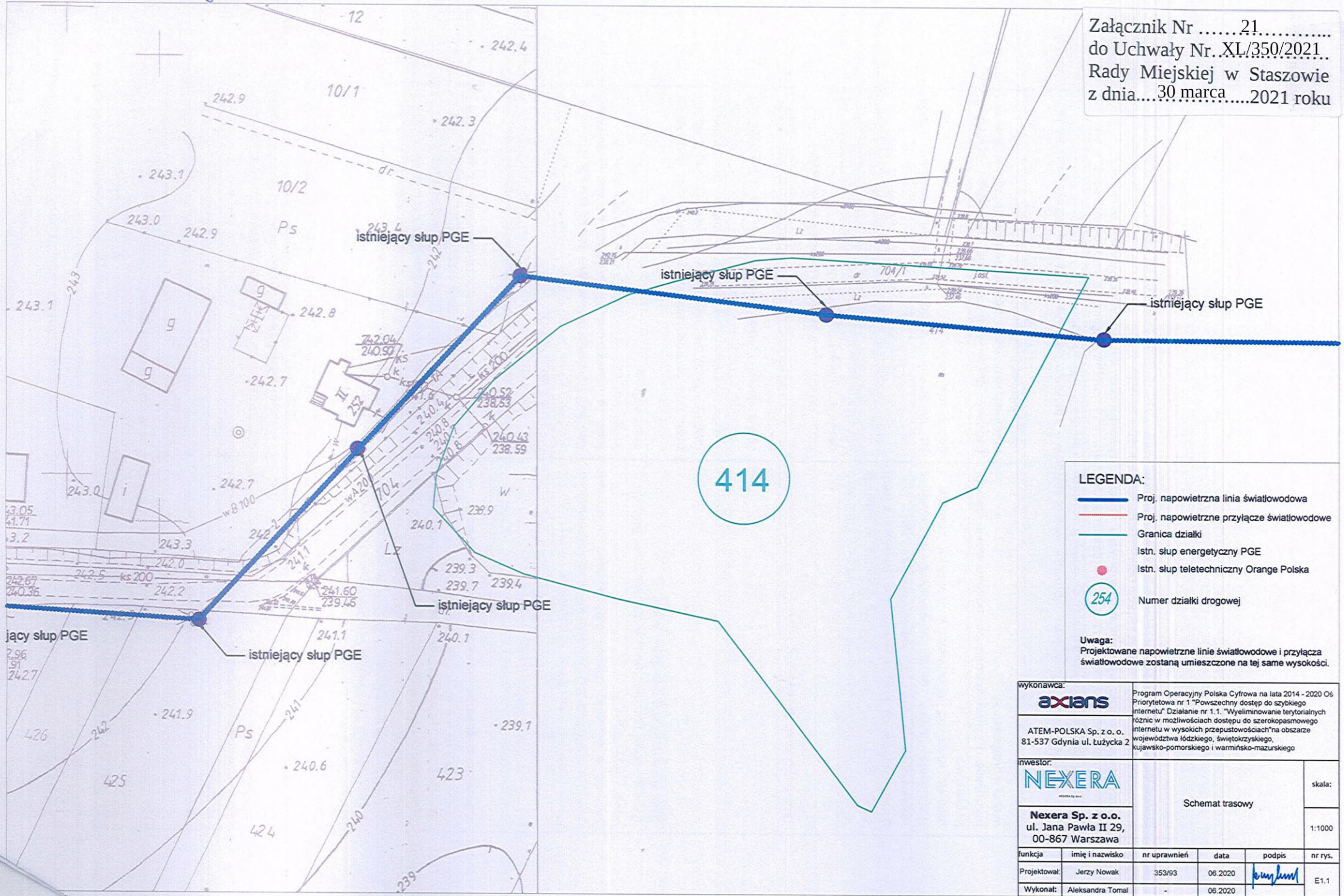
LEGENDA:

- Proj. napowietrzna linia światłowodowa
- Proj. napowietrzne przyłącze światłowodowe
- Granica działki
- Istn. słup energetyczny PGE
- Istn. słup teletechniczny Orange Polska
- 389 Numer działki drogowej

Uwaga:
Projektowane napowietrzne linie światłowodowe i przyłącza światłowodowe zostaną umieszczone na tej same wysokości.

wykonawca: axians					Program Operacyjny Polska Cyfrowa na lata 2014 - 2020 Osi Priorytetowa nr 1 "Powszechny dostęp do szybkiego internetu" Działanie nr 1.1. "Wyeleminowanie terytorialnych różnic w możliwościach dostępu do szerokopasmowego internetu w wysokich przepustowościach" na obszarze województwa łódzkiego, świętokrzyskiego, kujawsko-pomorskiego i warmińsko-mazurskiego	
ATEM-POLSKA Sp. z o. o. 81-537 Gdynia ul. Łużycka 2					skala: 1:1000	
inwestor: NEXERA					Schemat trasowy	
Nexera Sp. z o.o. ul. Jana Pawła II 29, 00-867 Warszawa						
funkcja	imię i nazwisko	nr uprawnień	data	podpis	nr rys.	
Projektował:	Jerzy Nowak	353/93	06.2020		E1.1	
Wykonał:	Aleksandra Tomal	-	06.2020			

Załącznik Nr 21.....
do Uchwały Nr .XL/350/2021..
Rady Miejskiej w Staszowie
z dnia....30 marca.....2021 roku



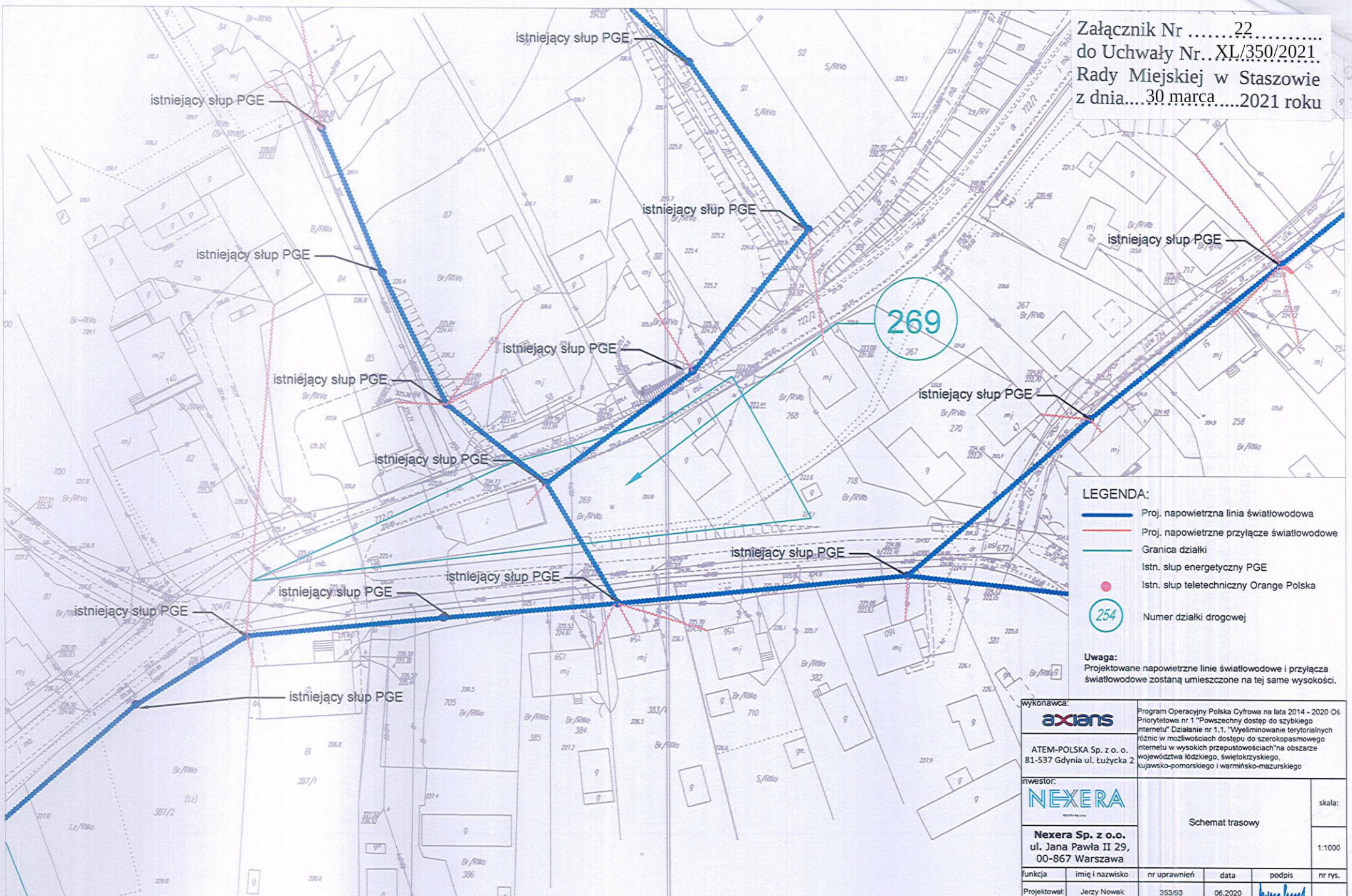
LEGENDA:

- Proj. napowietrzna linia światłowodowa
- Proj. napowietrzne przyłącze światłowodowe
- Granica działki
- Istn. słup energetyczny PGE
- Istn. słup teletechniczny Orange Polska
- 254 Numer działki drogowej

Uwaga:
Projektowane napowietrzne linie światłowodowe i przyłącza światłowodowe zostaną umieszczone na tej same wysokości.

wykonawca:					
ATEM-POLSKA Sp. z o.o. 81-537 Gdynia ul. Łużycka 2		Program Operacyjny Polska Cyfrowa na lata 2014 - 2020 Oś Priorytetowa nr 1 "Powszechny dostęp do szybkiego internetu" Działanie nr 1.1. "Wielimniowanie terytorialnych różnic w możliwościach dostępu do szerokopasmowego internetu w wysokich przepustowościach" na obszarze województwa łódzkiego, świętokrzyskiego, kujawsko-pomorskiego i warmińsko-mazurskiego			
inwestor:				Schemat trasowy	
Nexera Sp. z o.o. ul. Jana Pawła II 29, 00-867 Warszawa					
funkcja	imię i nazwisko	nr uprawnień	data	podpis	nr rys.
Projektował:	Jerzy Nowak	353/93	06.2020		E.1.1
Wykonał:	Aleksandra Tomal	-	06.2020		

Załącznik Nr22.....
do Uchwały Nr.. XL/350/2021.
Rady Miejskiej w Staszowie
z dnia....30 marca.....2021 roku



LEGENDA:

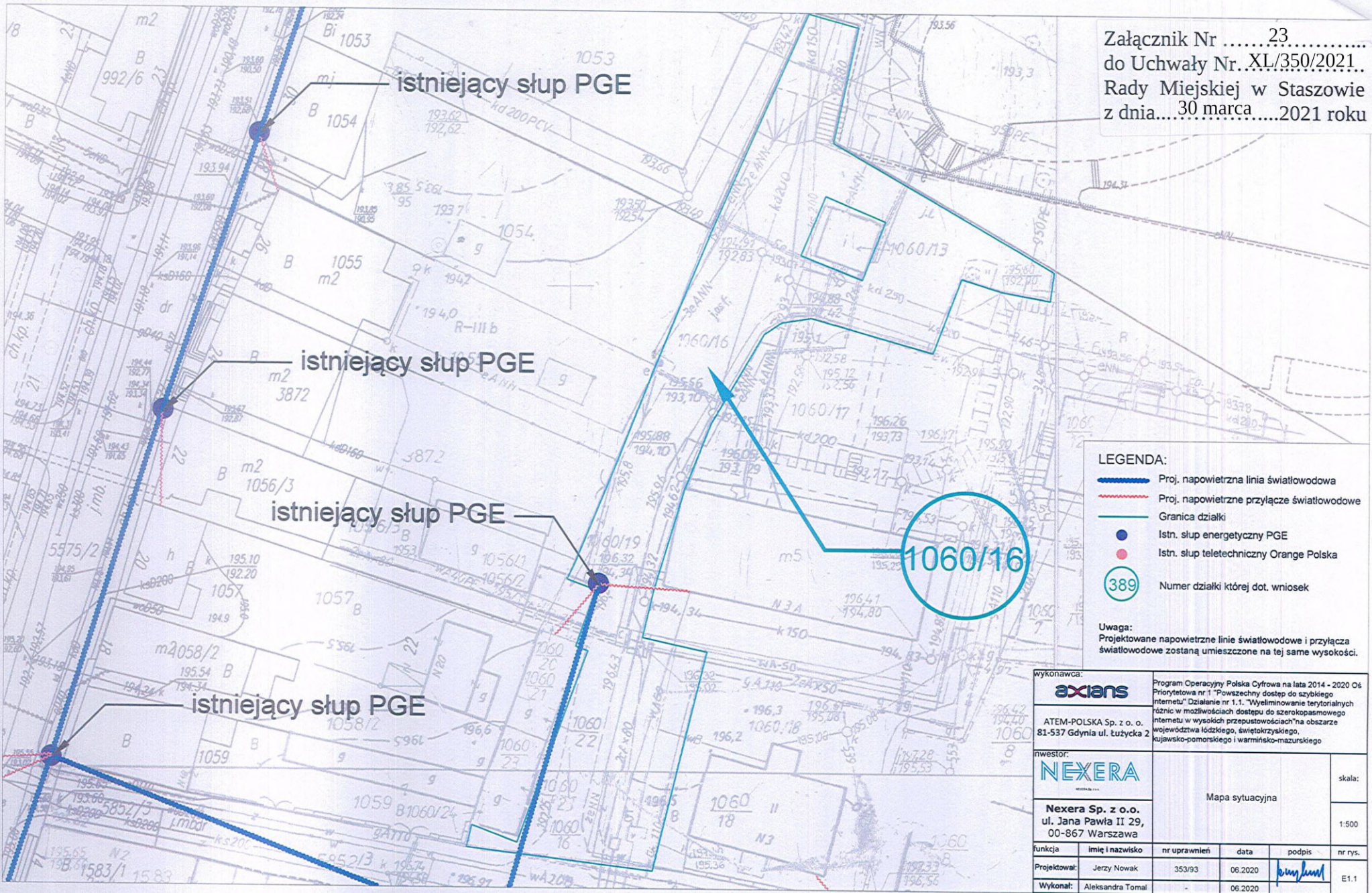
- Proj. napowietrzna linia światłowodowa
- Proj. napowietrzne przyłącze światłowodowe
- Granica działki
- Istn. słup energetyczny PGE
- Istn. słup teletechniczny Orange Polska
- 254 Numer działki drogowej

Uwaga:
Projektowane napowietrzne linie światłowodowe i przyłącza światłowodowe zostaną umieszczone na tej samej wysokości.

wykonawca:		axians				Program Operacyjny Polska Cyfrowa na lata 2014 - 2020 Oś Priorytetowa nr 1 "Powszechny dostęp do szybkiego internetu" Działanie nr 1.1. "Wyznaczenie terytorialnych różnic w możliwościach dostępu do szerokopasmowego internetu w wyspach przepustowościach" na obszarze województwa łódzkiego, świętokrzyskiego, kujawsko-pomorskiego i warmińsko-mazurskiego
ATEM-POLSKA Sp. z o. o.		81-537 Gdynia ul. Łużycka 2				
inwestor:		NEXERA				skala:
Nexera Sp. z o.o.		ul. Jana Pawła II 29, 00-867 Warszawa				1:1000
funkcja	imię i nazwisko	nr uprawnień	data	podpis	nr rys.	
Projektował:	Jerzy Nowak	353/93	06.2020		E1.1	
Wykonał:	Aleksandra Tomal	-	06.2020			

Załącznik nr. 2 - mapa sytuacyjna (PRO.MK.PER.NX_SJB-481877.1051)

Załącznik Nr 23
do Uchwały Nr. XL/350/2021..
Rady Miejskiej w Staszowie
z dnia... 30 marca.....2021 roku



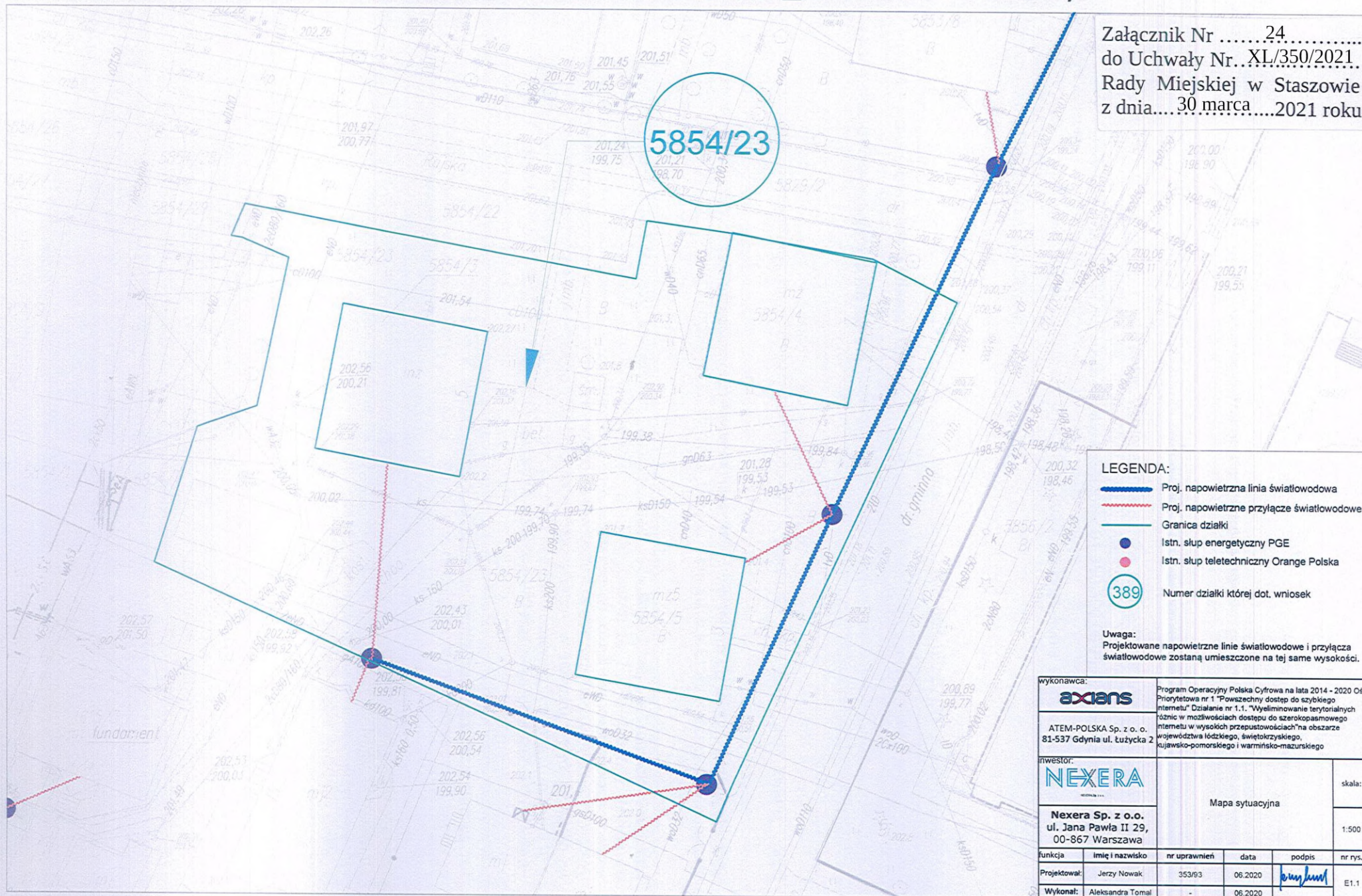
LEGENDA:

- Proj. napowietrzna linia światłowodowa
- - - Proj. napowietrzne przyłącze światłowodowe
- Granica działki
- Istn. słup energetyczny PGE
- Istn. słup teletechniczny Orange Polska
- 389 Numer działki której dot. wnioszek

Uwaga:
Projektowane napowietrzne linie światłowodowe i przyłącza światłowodowe zostaną umieszczone na tej samej wysokości.

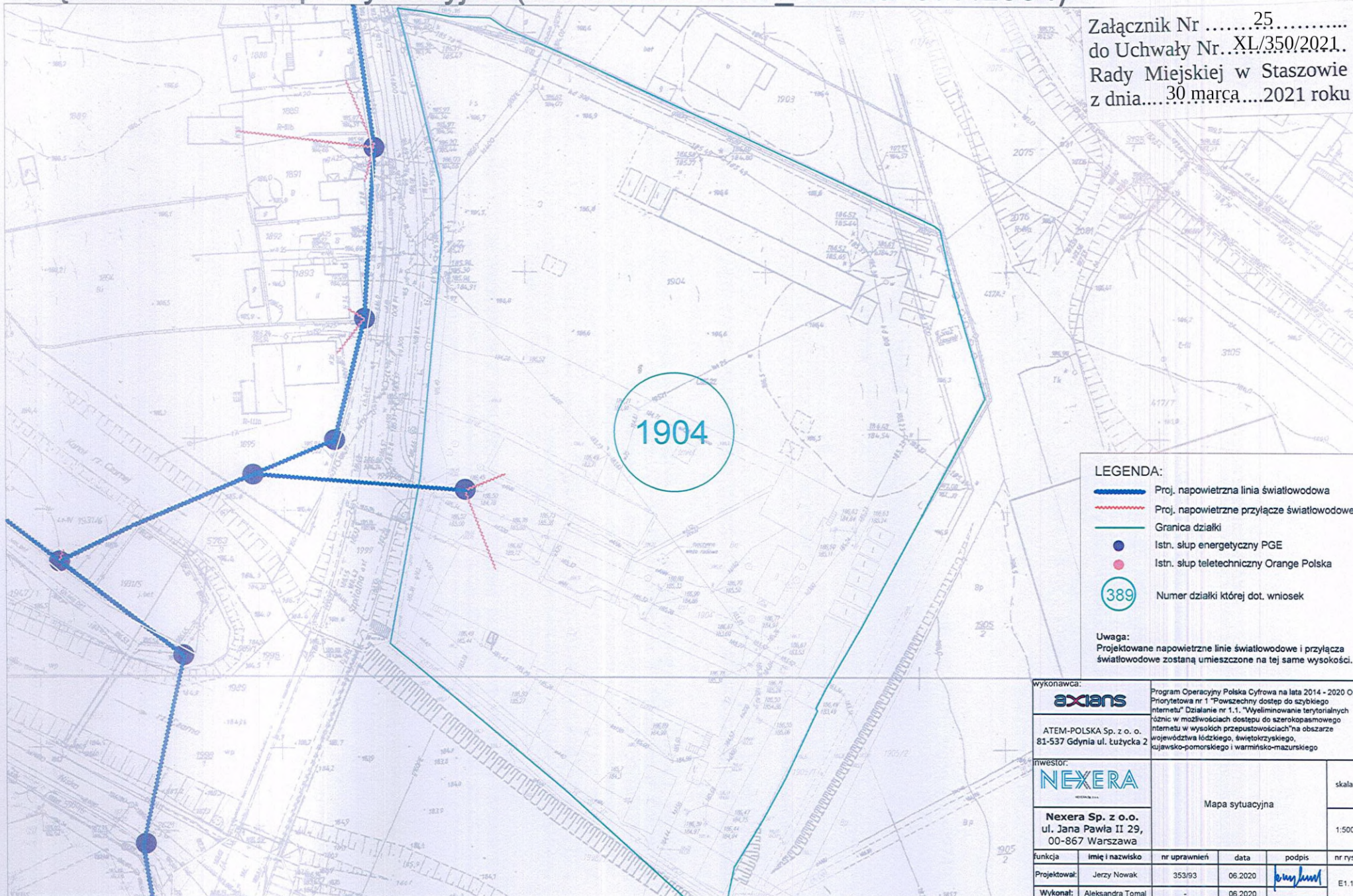
wykonawca:		axians		Program Operacyjny Polska Cyfrowa na lata 2014 - 2020 Oś Priorytetowa nr 1 "Powszechny dostęp do szybkiego internetu" Działanie nr 1.1. "Wyeleminowanie terytorialnych różnic w możliwościach dostępu do szerokopasmowego internetu w wysokich przepustowościach" na obszarze województwa łódzkiego, świętokrzyskiego, kujawsko-pomorskiego i warmińsko-mazurskiego	
ATEM-POLSKA Sp. z o.o. o. 81-537 Gdynia ul. Łużycka 2					
inwestor:		NEXERA		skala:	
Nexera Sp. z o.o. ul. Jana Pawła II 29, 00-867 Warszawa		Mapa sytuacyjna		1:500	
funkcja	imię i nazwisko	nr uprawnień	data	podpis	nr rys.
Projektował:	Jerzy Nowak	353/93	06.2020		E1.1
Wykonał:	Aleksandra Tomal	-	06.2020		

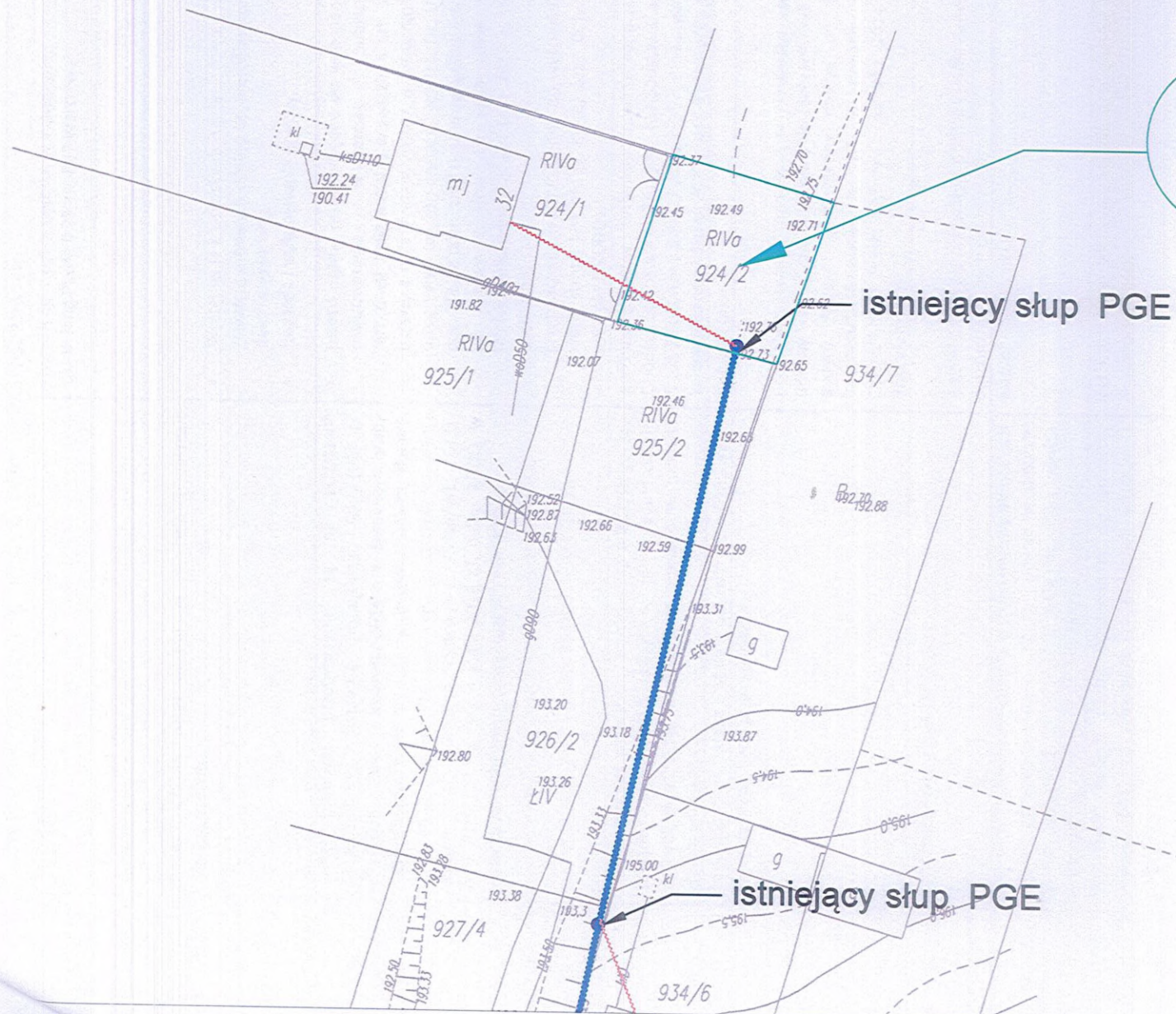
Załącznik nr. 2 - mapa sytuacyjna (PRO.MK.PER.NX_SJB-481877.1055)



Załącznik nr. 2 - mapa sytuacyjna (PRO.MK.PER.NX_SJB-481877.1064)

Załącznik Nr25.....
do Uchwały Nr.. XL/350/2021.
Rady Miejskiej w Staszowie
z dnia....30.marca....2021 roku





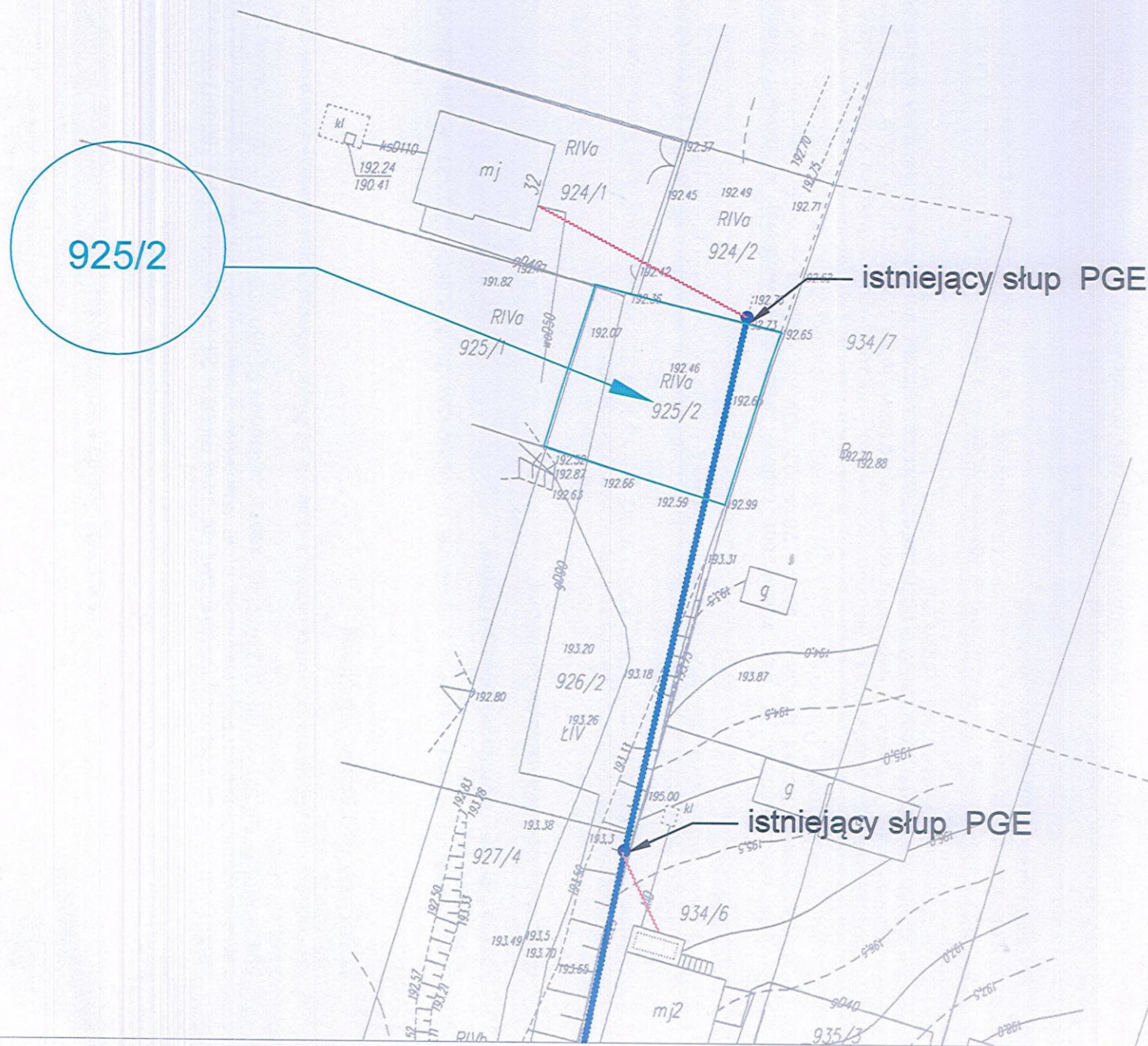
LEGENDA:

- Proj. napowietrzna linia światłowodowa
- Proj. napowietrzne przyłącze światłowodowe
- Granica działki
- Istn. słup energetyczny PGE
- Istn. słup teletechniczny Orange Polska
- 389 Numer działki drogowej

Uwaga:
 Projektowane napowietrzne linie światłowodowe i przyłącza światłowodowe zostaną umieszczone na tej samej wysokości.

wykonawca: axians		Program Operacyjny Polska Cyfrowa na lata 2014 - 2020 Os. Priorytetowa nr 1 "Powszechny dostęp do szybkiego internetu" Działanie nr 1.1. "Wyeliminowanie terytorialnych różnic w możliwościach dostępu do szerokopasmowego internetu w wysokich przepustowościach" na obszarze województwa łódzkiego, świętokrzyskiego, kujawsko-pomorskiego i warmińsko-mazurskiego			
ATEM-POLSKA Sp. z o.o. 81-537 Gdynia ul. Łużycka 2		skala: 1:500			
inwestor: NEXERA					
Nexera Sp. z o.o. ul. Jana Pawła II 29, 00-867 Warszawa		Schemat trasowy			
funkcja	imię i nazwisko	nr uprawnień	data	podpis	nr rys.
Projektował:	Jerzy Nowak	353/93	06.2020	<i>[Signature]</i>	E1.1
Wykonał:	Aleksandra Tomal		06.2020		

Załącznik Nr27.....
do Uchwały Nr..XL/350/2021.
Rady Miejskiej w Staszowie
z dnia....30 marca....2021 roku



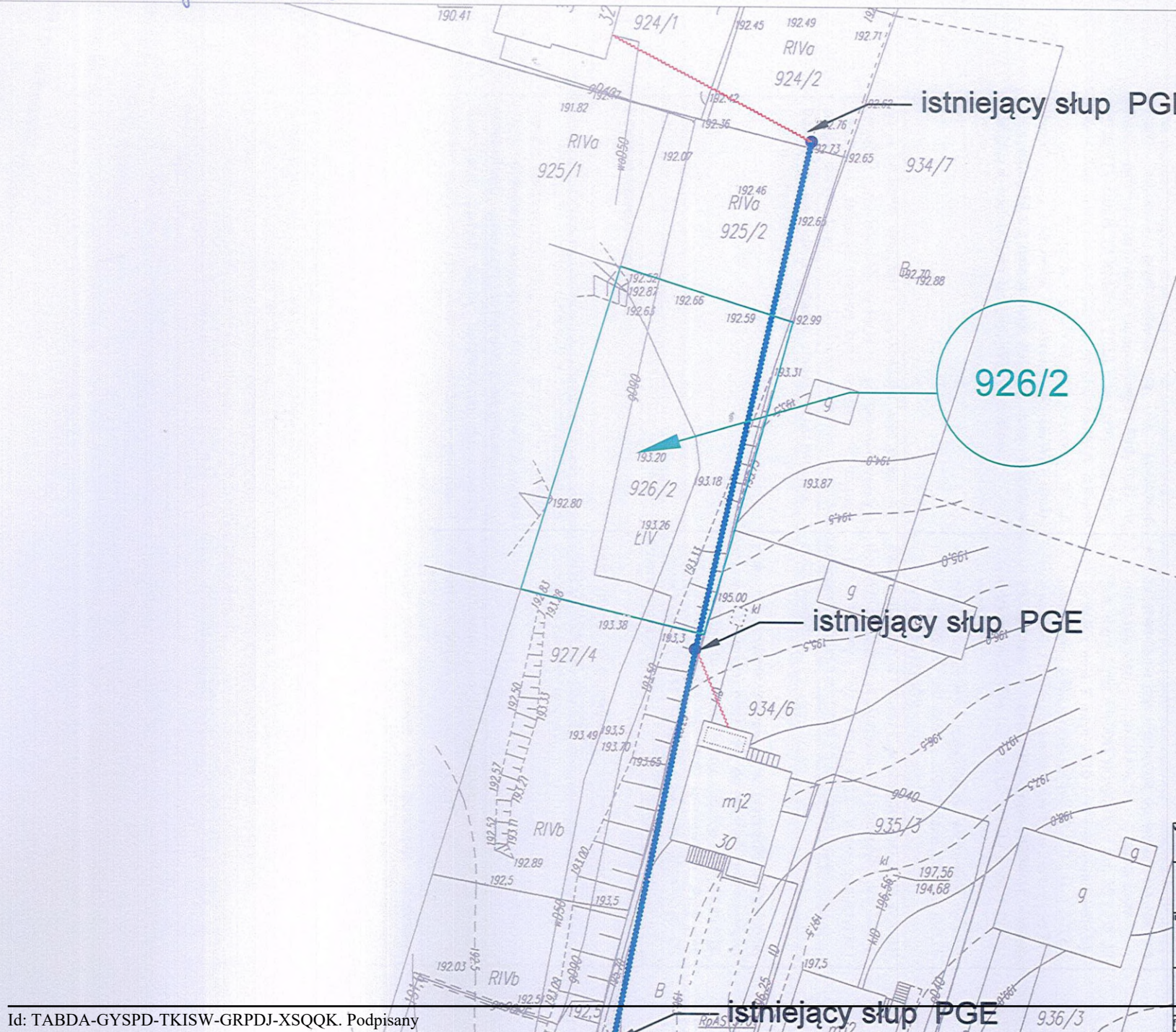
LEGENDA:

- Proj. napowietrzna linia światłowodowa
- Proj. napowietrzne przyłącze światłowodowe
- Granica działki
- Istn. słup energetyczny PGE
- Istn. słup teletechniczny Orange Polska
- 389 Numer działki drogowej

Uwaga:
Projektowane napowietrzne linie światłowodowe i przyłącza światłowodowe zostaną umieszczone na tej samej wysokości.

wykonawca:		Program Operacyjny Polska Cyfrowa na lata 2014 - 2020 Oś Priorytetowa nr 1 "Powszechny dostęp do szybkiego internetu" Działanie nr 1.1. "Wyznaczenie terytorialnych różnic w możliwościach dostępu do szerokopasmowego internetu w wysokich przepustowościach" na obszarze województwa łódzkiego, świętokrzyskiego, kujawsko-pomorskiego i warmińsko-mazurskiego			
axians					
ATEM-POLSKA Sp. z o. o. 81-537 Gdynia ul. Łużycka 2					
inwestor:		NEXERA		skala:	
Nexera Sp. z o.o. ul. Jana Pawła II 29, 00-867 Warszawa		Schemat trasowy		1:500	
funkcja	imię i nazwisko	nr uprawnień	data	podpis	nr rys.
Projektował:	Jerzy Nowak	353/93	06.2020		E1.1
Wykonał:	Aleksandra Tomal	-	06.2020		

Załącznik Nr 28
 do Uchwały Nr. XL/350/2021
 Rady Miejskiej w Staszowie
 z dnia....30 marca....2021 roku



926/2

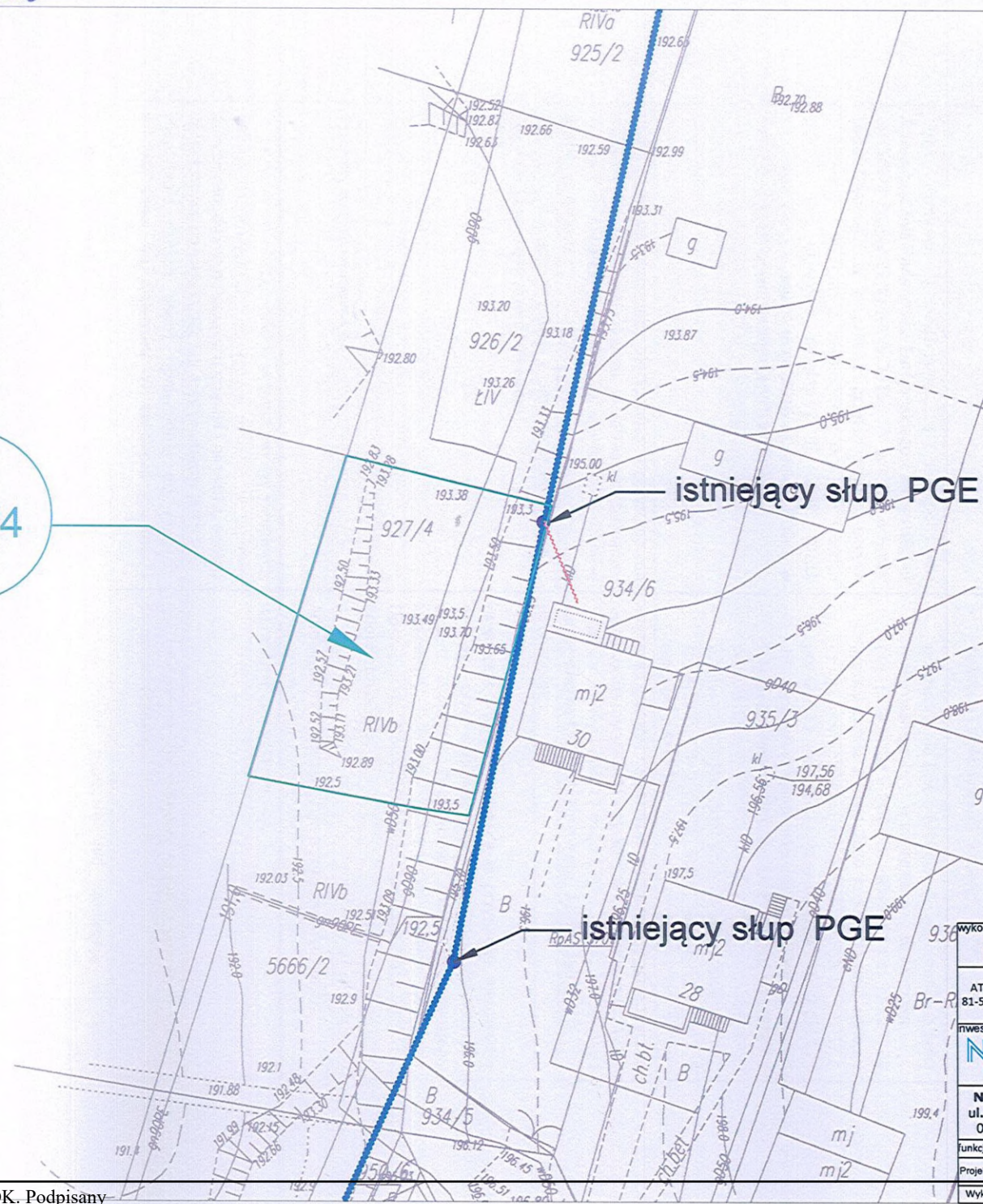
- LEGENDA:**
- Proj. napowietrzna linia światłowodowa
 - Proj. napowietrzne przyłącze światłowodowe
 - Granica działki
 - Istn. słup energetyczny PGE
 - Istn. słup teletechniczny Orange Polska
 - 389 Numer działki drogowej

Uwaga:
 Projektowane napowietrzne linie światłowodowe i przyłącza światłowodowe zostaną umieszczone na tej samej wysokości.

wykonawca:		Program Operacyjny Polska Cyfrowa na lata 2014 - 2020 Oś Priorytetowa nr 1 "Powszechny dostęp do szybkiego internetu" Działanie nr 1.1. "Wyeleminowanie terytorialnych różnic w możliwościach dostępu do szerokopasmowego internetu w wysokich przepustowościach" na obszarze województwa łódzkiego, świętokrzyskiego, kujawsko-pomorskiego i warmińsko-mazurskiego	
axians			
ATEM-POLSKA Sp. z o.o. ul. Jana Pawła II 29, 00-867 Warszawa			
inwestor:		skala:	
NEXERA		Schemat trasowy	
Nexera Sp. z o.o. ul. Jana Pawła II 29, 00-867 Warszawa		1:500	
funkcja	imię i nazwisko	nr uprawnień	data
Projektował:	Jerzy Nowak	353/93	06.2020

Załącznik Nr 29
 do Uchwały Nr XL/350/2021..
 Rady Miejskiej w Sztaszowie
 z dnia.... 30 marca.... 2021 roku

927/4



LEGENDA:

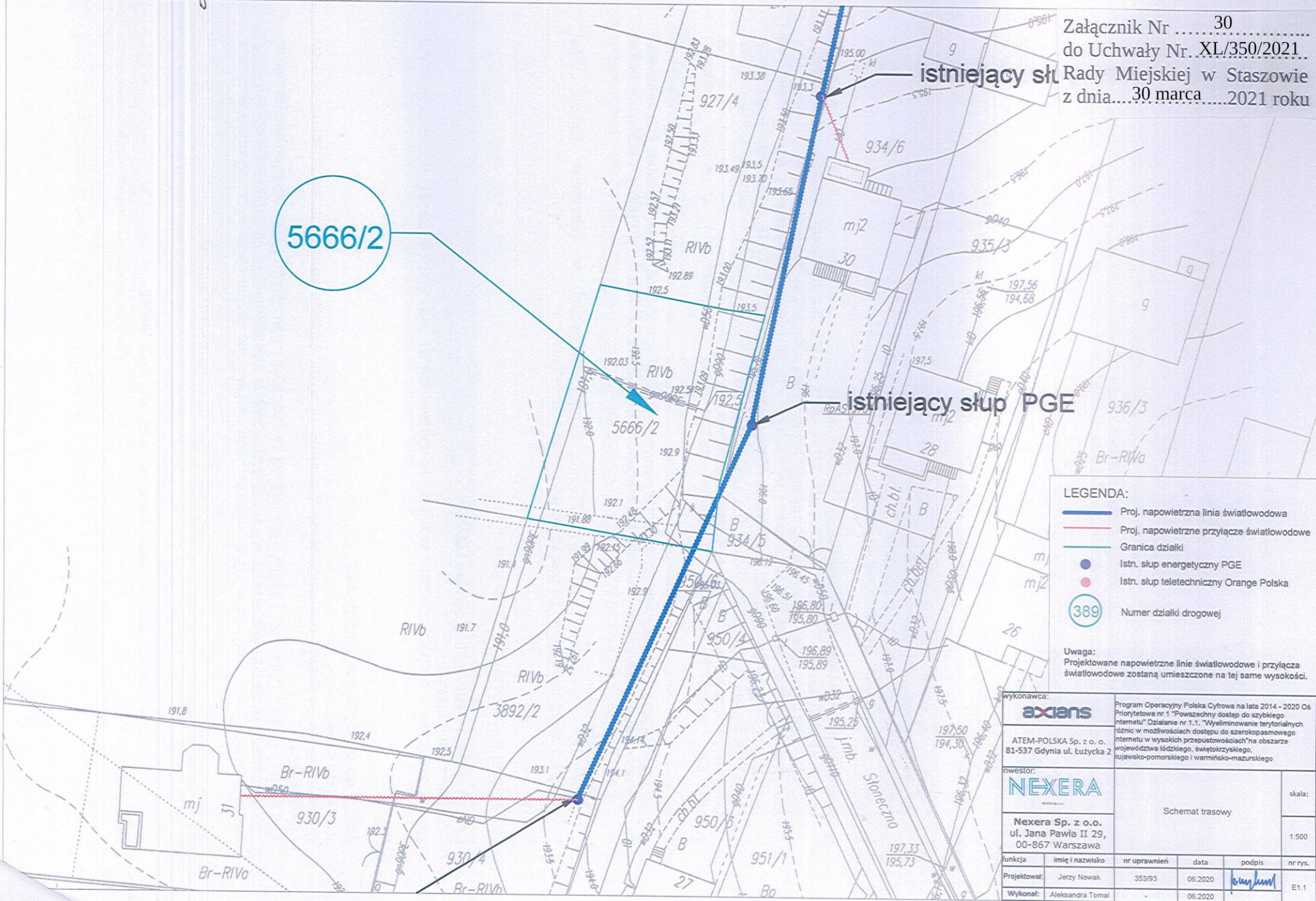
- Proj. napowietrzna linia światłowodowa
- Proj. napowietrzne przyłącze światłowodowe
- Granica działki
- Istn. słup energetyczny PGE
- Istn. słup teletechniczny Orange Polska
- 389 Numer działki drogowej

Uwaga:
 Projektowane napowietrzne linie światłowodowe i przyłącza światłowodowe zostaną umieszczone na tej same wysokości.

wykonawca:						Program Operacyjny Polska Cyfrowa na lata 2014 - 2020 Oś Priorytetowa nr 1 "Powszechny dostęp do szybkiego internetu" Działanie nr 1.1. "Wydaliny terytorialnych różnic w możliwościach dostępu do szerokopasmowego internetu w wysokich przepustowościach" na obszarze województwa łódzkiego, świętokrzyskiego, kujawsko-pomorskiego i warmińsko-mazurskiego
ATEM-POLSKA Sp. z o. o. 81-537 Gdynia ul. Łużycka 2						
inwestor:						Schemat trasowy skala: 1:1000
Nexera Sp. z o.o. ul. Jana Pawła II 29, 00-867 Warszawa						
funkcja	imię i nazwisko	nr uprawnień	data	podpis	nr rys.	
Projektował:	Jerzy Nowak	353/93	06.2020		E1.1	
Wykonał:	Aleksandra Tomal	-	06.2020			

Załącznik Nr 30
do Uchwały Nr. XL/350/2021
Rady Miejskiej w Staszowie
z dnia....30 marca....2021 roku

5666/2



istniejący słu

istniejący słup PGE

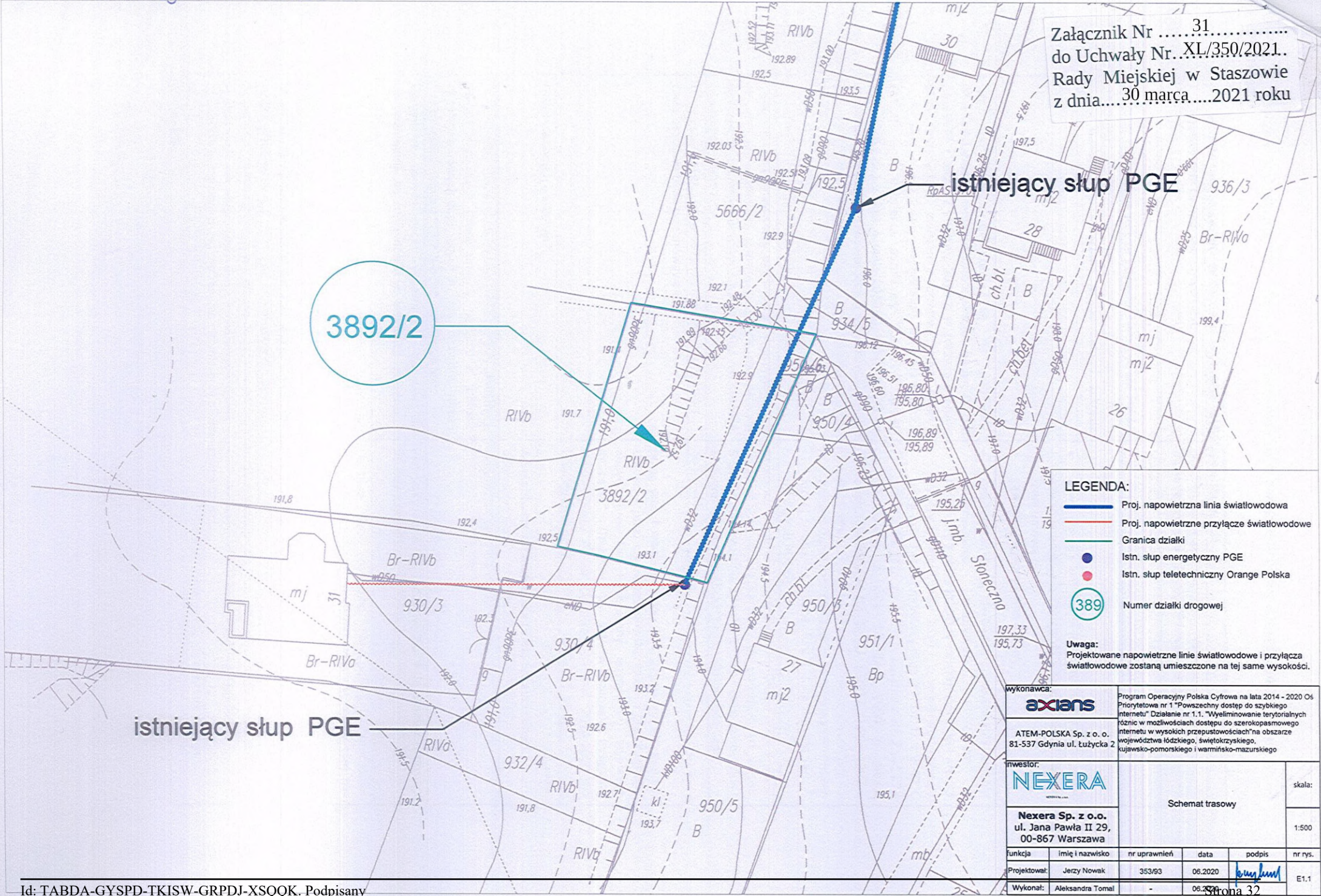
LEGENDA:

- Proj. napowietrzna linia światłowodowa
- - - Proj. napowietrzne przyłącze światłowodowe
- Granica działki
- Istn. słup energetyczny PGE
- Istn. słup teletechniczny Orange Polska
- 389 Numer działki drogowej

Uwaga:
Projektowane napowietrzne linie światłowodowe i przyłącza światłowodowe zostaną umieszczone na tej samej wysokości.

wykonawca:		axians		Program Operacyjny Polska Cyfrowa na lata 2014 - 2020 Oś Priorytetowa nr 1 "Powszechny dostęp do szybkiego internetu" Działanie nr 1.1. "Wyznaczenie terytorialnych obszarów w możliwościach dostępu do szerokopasmowego internetu w wyspach przelotowych" na obszarze województwa łódzkiego, świętokrzyskiego, kujawsko-pomorskiego i warmińsko-mazurskiego	
inwestor:		NEXERA		skala:	
Nexera Sp. z o.o. ul. Jana Pawła II 29, 00-867 Warszawa		Schemat trasowy		1:500	
funkcja	imię i nazwisko	nr uprawnień	data	podpis	nr rys.
Projektował:	Jerzy Nowak	353/93	06.2020	<i>[signature]</i>	E1.1
Wykonał:	Aleksandra Tomal	-	06.2020		

Załącznik Nr 31.....
do Uchwały Nr..XL/350/2021..
Rady Miejskiej w Staszowie
z dnia.....30 marca.....2021 roku



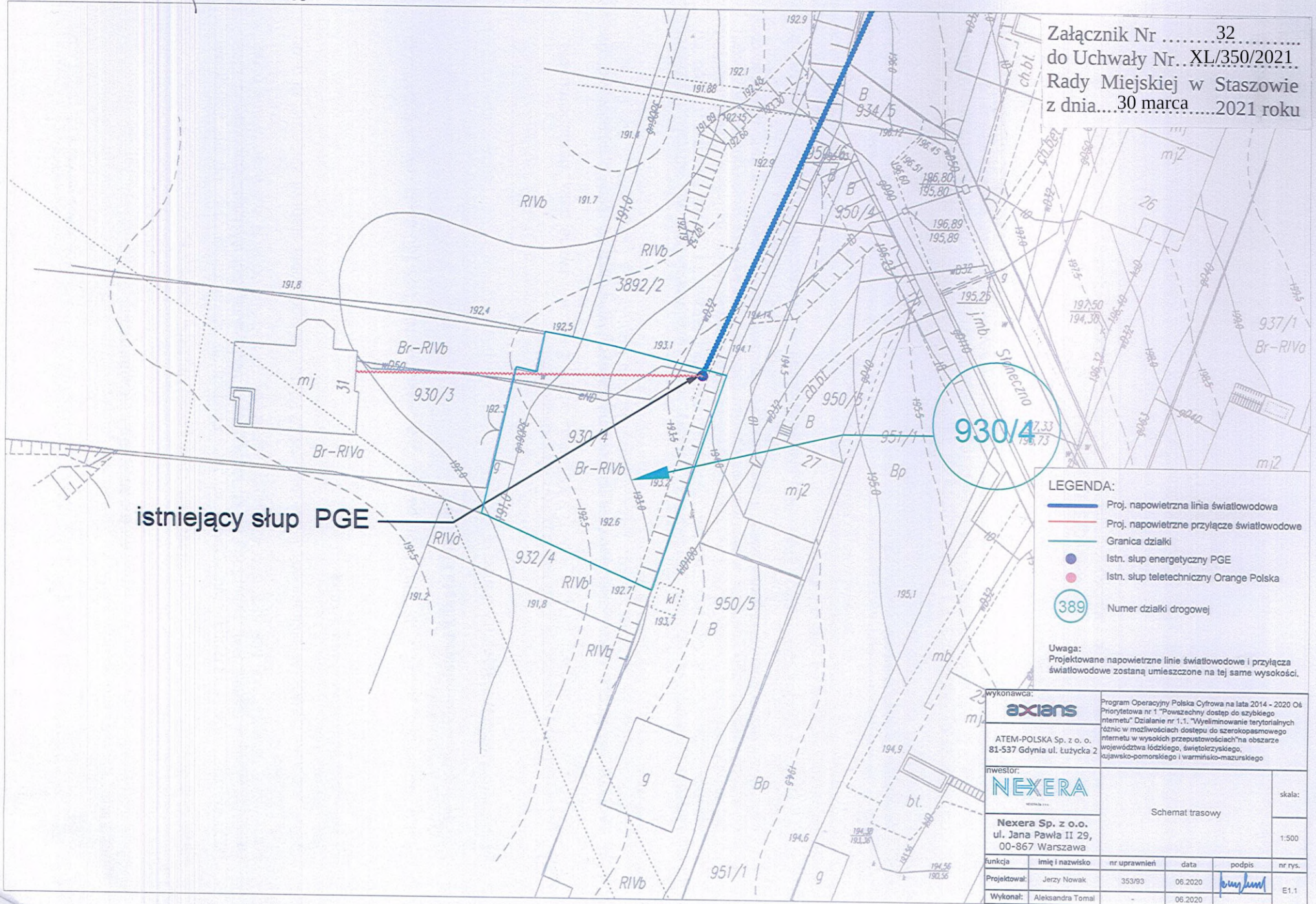
LEGENDA:

- Proj. napowietrzna linia światłowodowa
- Proj. napowietrzne przyłącze światłowodowe
- Granica działki
- Istn. słup energetyczny PGE
- Istn. słup teletechniczny Orange Polska
- 389 Numer działki drogowej

Uwaga:
Projektowane napowietrzne linie światłowodowe i przyłącza światłowodowe zostaną umieszczone na tej samej wysokości.

wykonawca:		Program Operacyjny Polska Cyfrowa na lata 2014 - 2020 Oś Priorytetowa nr 1 "Powszechny dostęp do szybkiego internetu" Działanie nr 1.1. "Wielimowanie terytorialnych różnic w możliwościach dostępu do szerokopasmowego internetu w wysokich przepustowościach" na obszarze województwa łódzkiego, świętokrzyskiego, kujawsko-pomorskiego i warmińsko-mazurskiego			
inwestor:					
Nexera Sp. z o.o. ul. Jana Pawła II 29, 00-867 Warszawa		Schemat trasowy		skala: 1:500	
funkcja	imię i nazwisko	nr uprawnień	data	podpis	nr rys.
Projektował:	Jerzy Nowak	353/93	06.2020		E1.1
Wykonał:	Aleksandra Tomal	-	06.2020		

Załącznik Nr 32
do Uchwały Nr.. XL/350/2021
Rady Miejskiej w Staszowie
z dnia... 30 marca 2021 roku



istniejący słup PGE

LEGENDA:

- Proj. napowietrzna linia światłowodowa
- Proj. napowietrzne przyłącze światłowodowe
- Granica działki
- Istn. słup energetyczny PGE
- Istn. słup teletechniczny Orange Polska
- 389 Numer działki drogowej

Uwaga:
Projektowane napowietrzne linie światłowodowe i przyłącza światłowodowe zostaną umieszczone na tej samej wysokości.

wykonawca: axians		Program Operacyjny Polska Cyfrowa na lata 2014 - 2020 O6 Priorytetowa nr 1 "Powszechny dostęp do szybkiego internetu" Działanie nr 1.1. "Wyeliminowanie terytorialnych różnic w możliwościach dostępu do szerokopasmowego internetu w wysokich przepustowościach" na obszarze województwa łódzkiego, świętokrzyskiego, kujawsko-pomorskiego i warmińsko-mazurskiego			
ATEM-POLSKA Sp. z o.o. 81-537 Gdynia ul. Łużycka 2		NEXERA		skala: Schemat trasowy 1:500	
inwestor: NEXERA					
Nexera Sp. z o.o. ul. Jana Pawła II 29, 00-867 Warszawa					
funkcja	imię i nazwisko	nr uprawnień	data	podpis	nr rys.
Projektował:	Jerzy Nowak	353/93	06.2020		E1.1
Wykonał:	Aleksandra Tomal	-	06.2020		