





# O B W I E S Z C Z E N I E

## Burmistrza Miasta i Gminy Staszów z dnia 10 października 2014 roku

Na podstawie art. 16 § 1 i art. 61a § 1 ustawy z dnia 5 stycznia 2011 r. - Kodeks wyborczy (Dz. U. Nr 21, poz. 112 z późn. zm.) oraz Uchwały Nr XXIX/282/12 Rady Miejskiej w Staszowie z dnia 30 października 2012 roku w sprawie podziału Gminy Staszów na stałe obwody głosowania, ustalenia ich numerów, granic oraz siedzib obwodowych komisji wyborczych, zmienionej Uchwałą Nr XLIX/483/14 Rady Miejskiej w Staszowie z dnia 28 marca 2014 roku w sprawie wprowadzenia zmian w Uchwale Nr XXIX/282/12 Rady Miejskiej w Staszowie z dnia 30 października 2012 roku w sprawie podziału Gminy Staszów na stałe obwody głosowania, ustalenia ich numerów, granic oraz siedzib obwodowych komisji wyborczych, Uchwały Nr LV/545/14 Rady Miejskiej w Staszowie z dnia 29 września 2014 roku w sprawie utworzenia odrębnych obwodów głosowania na terenie Miasta i Gminy Staszów i Zarządzenia nr 180/2014 Burmistrza Miasta i Gminy Staszów z dnia 6 października 2014 roku w sprawie wyznaczenia obwodowych komisji wyborczych dla celów głosowania korespondencyjnego w wyborach do rad gmin, rad powiatów i sejmików województw oraz w wyborach wójtów, burmistrzów i prezydentów miast, zarządzonych na dzień 16 listopada 2014 roku **podaje się do wiadomości wyborców informację o numerach i granicach obwodów głosowania, wyznaczonych siedzibach obwodowych komisji wyborczych, lokalach obwodowych komisji wyborczych dostosowanych do potrzeb wyborców niepełnosprawnych, o możliwości głosowania korespondencyjnego przez wyborców niepełnosprawnych oraz wskazanie, która z obwodowych komisji wyborczych jest wyznaczona przez burmistrza dla przeprowadzenia głosowania korespondencyjnego w wyborach do rad gmin, rad powiatów i sejmików województw oraz w wyborach wójtów, burmistrzów i prezydentów miast, zarządzonych na dzień 16 listopada 2014 r.**

Numer obvodu głosowania	Granice obvodu głosowania	Siedziba Obwodowej Komisji Wyborczej
1	2	3
1  	część miasta Staszów ulice: Ignacego Raczyńskiego, Powstańców Styczniowych, Legionów Polskich, Józefa Wybickiego, Romualda Traugutta, Gen. Józefa Bema, Łącznik, Gen. Władysława Sikorskiego, Gen. Jarosława Dąbrowskiego	Liceum Ogólnokształcące im. ks. kard. Stefana Wyszyńskiego w Staszowie, ul. 11 Listopada 3
2 	część miasta Staszów ulice: Topolowa, Jodłowa, Sosnowa, Wiosenna, Konwaliowa, Leśna, 11 Listopada, Świętokrzyska, Małopolska, Słowiańska, Sandomierska, Kielecka, Na Kępie, Pociuszka, Cmentarna, Jagiellońska, Piastowska, Tarnobrzaska, Zamojska, Rzeszowska	Liceum Ogólnokształcące im. ks. kard. Stefana Wyszyńskiego w Staszowie, ul. 11 Listopada 3
3 	część miasta Staszów ulice: Jana Pawła II parzyste, Stanisława Staszica, Spokojna, Beskidzka, Bieszczadzka, Górską, Jurajską, Karkonoska, Karpacka, Łysogórska, Pienińska, Podgórska, Sudecka, Tatrzańska, Źródłana	Placówka Wsparcia Dziennego w Staszowie – Świetlica „Jutrzenka”, filia w Staszowie, ul. Jana Pawła II 10
4 	część miasta Staszów ulice: Mariana Langiewicza 13-17, Jana Pawła II nieparzyste	Przedszkole nr 3 im. Jana Pawła II w Staszowie z Oddziałem w Dobrej, ul. Jana Pawła II 17a
5  	część miasta Staszów ulice: Wschodnia, Mariana Langiewicza 1-9, Niepodległości, Rajska	Zespół Szkół – Publiczna Szkoła Podstawowa Nr 2 im. Ignacego Jana Paderewskiego i Publiczne Gimnazjum Nr 2 w Staszowie, ul. Niepodległości 4
6 	część miasta Staszów ulice: Wincentego Witosa, Maleniec, Wrzosowa, Opatowska, Rakowska, Armii Krajowej, Jałowcowa, Poziomkowa, Rieczna, Radzików, Słoneczna, Zachodnia, Krótka, Złota, Wesoła, Długa, Czysta, Szkolna, Józefa Piłsudskiego	Zespół Szkół Ekonomicznych im. Jana Pawła II w Staszowie, ul. Szkolna 11
7 	część miasta Staszów ulice: Jasna, Kolejowa, Kościelna, Łazienkowska, Nowa, Ogrodowa, Partyzantów, Polna, Poprzeczna, Przejazdowa, Rynek, Rytwiańska, Staromiejska, Szpitalna, Zielona Dolina	Zespół Szkół Ekonomicznych im. Jana Pawła II w Staszowie, ul. Szkolna 11
8 	część miasta Staszów ulice: Bolesława Prusa, Marii Dąbrowskiej, Koszarowa, Nasienna, Oględowska, Henryka Sienkiewicza, Marii Curie – Skłodowskiej, Juliusza Słowackiego, Stefana Żeromskiego	Zespół Szkół im. Stanisława Staszica w Staszowie, ul. Koszarowa 7
9  	część miasta Staszów ulice: Adamówka, Akacyjowa, Drogowców, Tadeusza Kościuszki, Krakowska, Kwiatowa, Niska, Parkowa, Place, Południowa, Targowa, Towarowa, Wąska, Wiśniowa, Wojska Polskiego, Wysoka	Zespół Placówek Oświatowych – Publiczne Gimnazjum Nr 1 im. T. Kościuszki, Publiczna Szkoła Podstawowa Nr 1 im. T. Kościuszki i Przedszkole nr 4 im. T. Kościuszki w Staszowie, ul. Wysoka 39
10  	część miasta Staszów ulice: Jana Kilińskiego, Adama Mickiewicza 2 – 12, 16, 20 - 21	Przedszkole Nr 8 im. Jana Christiana Andersena z Oddziałami Integracyjnymi w Staszowie, ul. Jana Kilińskiego 20

11  	część miasta Staszów ulice: Konstytucji 3 Maja, Adama Mickiewicza 14, 18, 22 – 30	Przedszkole Nr 8 im. Jana Christiana Andersena z Oddziałami Integracyjnymi w Staszowie, ul. Jana Kilińskiego 20
12  	część miasta Staszów ulice: Komisji Edukacji Narodowej, Adama Mickiewicza 42 - 54	Publiczna Szkoła Podstawowa Nr 3 im. Hieronima Łaskiego w Staszowie, ul. Mickiewicza 40
13  	część miasta Staszów ulice: Hugo Kołłątaja, Pipała, Solidarności	Publiczna Szkoła Podstawowa Nr 3 im. Hieronima Łaskiego w Staszowie, ul. Mickiewicza 40
14 	sołectwa: Wiązownica Duża, Wiązownica Mała, Wiązownica - Kolonia	Zespół Placówek Oświatowych - Publiczna Szkoła Podstawowa i Przedszkole w Wiązownicy Dużej, Wiązownica Duża 135
15 	sołectwa: Łukawica, Czajków Północny, Smerdyna	Publiczna Szkoła Podstawowa im. Oddziału Partyzanckiego AK „Jędrusie” i Przedszkole w Smerdynie, Smerdyna 100
16 	sołectwa: Łaziska, Wiśniowa, Wola Wiśniowska, Czajków Południowy	Publiczna Szkoła Podstawowa i Przedszkole w Wiśniowej, Wiśniowa 111
17 	sołectwa: Podmaleniec, Mostki, Sztombergi, Wiśniowa Poduchowna	Zespół Placówek Oświatowych – Publiczna Szkoła Podstawowa i Przedszkole w Mostkach, Mostki 56
18 	sołectwa: Kurozwęki, Niemścice, Ponik, Zagrody	Zespół Placówek Oświatowych – Publiczna Szkoła Podstawowa i Przedszkole w Kurozwękach, ul. Szydłowska 9
19 	sołectwa: Oględów, Ziemblice, Krzywołęcz, Sielec, Stefanówek	Placówka Wsparcia Dziennego w Staszowie – Świetlica „Jutrzenka”, filia w Sielcu, Sielec 37
20 	sołectwa: Koniemłoty, Gaj Koniemłocki, Krzczonowice, Lenartowice, Grzybów	Zespół Placówek Oświatowych – Publiczna Szkoła Podstawowa i Przedszkole w Koniemłotach, ul. Staszowska 7
21 	sołectwa: Czernica, Jasień, Wola Osowa, Wólka Żabna	Placówka Wsparcia Dziennego w Staszowie – Świetlica „Jutrzenka”, filia w Woli Osowej, Wola Osowa 22
22	sołectwa: Kopanina, Poddębowiec, Dobra	Przedszkole nr 3 im. Jana Pawła II w Staszowie z Oddziałem w Dobrej, Dobra 52
23	Samodzielny Publiczny Zespół Zakładów Opieki Zdrowotnej w Staszowie, ul. 11 Listopada 78	Samodzielny Publiczny Zespół Zakładów Opieki Zdrowotnej w Staszowie, ul. 11 Listopada 78
24	Dom Pomocy Społecznej Zgromadzenia SS. Miłosierdzia św. Wincentego a'Paulo w Kurozwękach, ul. Kościelna 4	Dom Pomocy Społecznej Zgromadzenia SS. Miłosierdzia św. Wincentego a'Paulo w Kurozwękach, ul. Kościelna 4
25	Staszowskie Centrum Medyczne Sp. z o.o. w Koniemłotach, Pl. Ks. Romana Kotlarza 9	Staszowskie Centrum Medyczne Sp. z o.o. w Koniemłotach, Pl. Ks. Romana Kotlarza 9

 - obwód dostosowany do potrzeb wyborców niepełnosprawnych.

 - obwód wyznaczony dla celów głosowania korespondencyjnego.

Wyborca niepełnosprawny o znacznym lub umiarkowanym stopniu niepełnosprawności w rozumieniu ustawy z dnia 27 sierpnia 1997 r. o rehabilitacji zawodowej i społecznej oraz zatrudnianiu osób niepełnosprawnych może głosować korespondencyjnie. Zamiar głosowania korespondencyjnego powinien być zgłoszony przez wyborcę niepełnosprawnego do dnia **26 października 2014 r.**

**Uwaga !**

W przypadku zgłoszenia przez wyborcę niepełnosprawnego zamiaru głosowania korespondencyjnego, głosowanie za pośrednictwem pełnomocnika jest wyłączone.

**Lokale wyborcze będą otwarte w dniu głosowania 16 listopada 2014 r. (niedziela) w godzinach od 7.00 do 21.00**

**BURMISTRZ MIASTA I GMINY STASZÓW**

**/-/ Romuald Garczewski**